


Program hospodárskeho a sociálneho rozvoja

Programovacie obdobie 2016 -2022



Rovné



Program hospodárskeho a sociálneho rozvoja obce Rovné
Programovacie obdobie 2016 – 2022



**PROGRAM HOSPODÁRSKEHO A SOCIÁLNEHO ROZVOJA
OBCE ROVNÉ
PROGRAMOVÉ OBDOBIE 2016 - 2022**



Zadávateľ: Obec Rovné
Zhotoviteľ: AGENTÚRA PRE ROZVOJ GEMERA
Rok a spracovanie dokumentu 2016, podľa záväznej metodiky MDVaRR



Program hospodárskeho a sociálneho rozvoja obce Rovné
Programovacie obdobie 2016 – 2022

CIEĽ A VÝZNAM DOKUMENTU PHSR ROVNÉ 2016-222

Dokument „Program hospodárskeho a sociálneho rozvoja obce Rovné na programové obdobie 2016 - 2022“ je spracovaný v zmysle zákona 539/2008 Z.z. o podpore regionálneho rozvoja. Cieľom tohto strategického dokumentu je analýza súčasného stavu obce, jeho výhod a potrieb. Následne sú v dokumente zadané ciele a opatrenia, ktoré určujú smerovanie obce do roku 2022 vo všetkých oblastiach rozvoja.

Význam dokumentu:

- 1) Povinnosť dokumentu PHSR stanovuje zákon č. 539/2008 Z. z.
- 2) PHSR tvorí podklad pre získanie finančných zdrojov z EÚ fondov a externých finančných zdrojov
- 3) PHSR predstaví komplexný pohľad na súčasnú obec, jeho súčasné možnosti, výhody, nevýhody
- 4) PHSR stanoví jasné, konkrétne ciele a priority rozvoja obce do roku 2022 a zadefinuje cesty ako ich dosiahnuť
- 5) PHSR ako strednodobý záväzný program schválený obecným zastupiteľstvom je nástrojom na zachovanie jednotnej línie rozvoja obce.



Program hospodárskeho a sociálneho rozvoja obce Rovné
Programovacie obdobie 2016 – 2022

PROGRAM HOSPODÁRSKEHO A SOCIÁLNEHO ROZVOJA OBCE ROVNÉ 2016-2022

Základné údaje

Názov:	Program hospodárskeho a sociálneho rozvoja obce Rovné na roky 2016 – 2022
Územné vymedzenie:	Obec Rovné, okres Rimavská Sobota, kraj Banskobystrický
Územný plán obce schválený:	Nie
Dátum platnosti PHSR:	2016-2022
Verzia:	1.0
Publikovaný verejne:	Úradná tabuľa , www.rovne.gemer.org

Zámer spracovania PHSR	
Názov spracovania dokumentu	Program hospodárskeho a sociálneho rozvoja obce Rovné na roky 2016 – 2022
Forma spracovania	S pomocou externých odborníkov, za aktívnej pomoci obyvateľov a zamestnancov obce Rovné
Riadenie procesu spracovania	<ol style="list-style-type: none">1. Spôsob riadenia procesu spracovania:2. Spracovanie tohto dokumentu je postavené na postupe podľa „Metodiky na vypracovanie Programu hospodárskeho rozvoja a sociálneho rozvoja obce / obcí / VÚC“, február 2015.(podľa zákona č. 539/ 2008 Z. z. o podpore regionálneho rozvoja v znení zákona č. 309/2014 Z. z.)3. Súčasťou spracovania dokumentu je báza otvorenej spolupráce so všetkými zúčastnenými stranami vstupujúcimi do procesu počas spracovania. Spracovanie PHSR je iniciované samosprávou obce Rovné, ale prebieha v partnerstve verejného, a súkromného sektora.4. Vytvorenie riadiaceho tímu.5. Sumarizácia informácií o obci. Vytvorenie pracovných skupín (zoznam ich členov je v samostatnej prílohe PHSR obec Rovné 2016-2022).6. Práca na jednotlivých častiach PHSR za aktívnej spolupráce zamestnancov obecného úradu, obyvateľov obce a chalupárov.7. Zapojenie obyvateľov obce a komunikácia s nimi, účasťou na pracovných skupinách ako ich členovia, účasťou na verejných stretnutiach k spracovaniu PHSR, kontaktovaním zodpovedných zamestnancov obecného úradu, informovaním na obecnej tabuľi.
Obdobie spracovania	02/2016 – 06/2016
Financovanie spracovania	Zmluvná cena stanovená na základe výsledkov verejného obstarávania.



ŠTRUKTÚRA DOKUMENTU

Obsah PHSR je legislatívne vymedzený zákonom č. 539/2008 Z. z. o podpore regionálneho rozvoja a o zmene a doplnení niektorých zákonov v znení neskorších predpisov. Posledná novelizácia tohto zákona zaviedla povinnosť spracovania PHSR podľa novej „Metodiky na vypracovanie Programu hospodárskeho a sociálneho rozvoja obce/obcí/VÚC“. Táto prináša záväznú štruktúru dokumentu v členení na časti:

Úvod – popisuje obsah dokumentu a prináša stručné zhrnutie prípravy PHSR, východiskových dokumentov a inštitucionálneho a časového zabezpečenia jeho spracovania.

Analytická časť - obsahuje komplexné hodnotenie a analýzu východiskovej situácie obce Rovné, odhad jej budúceho vývoja, možné riziká a ohrozenia vo väzbe na existujúce stratégie a koncepcie a využívanie vnútorného potenciálu územia, jeho limitov a rozvoja, definovanie podmienok udržateľného rozvoja obce

Strategická časť - obsahuje stratégiu rozvoja obce Rovné pri zohľadnení jej vnútorných špecifik a určí hlavné smery, priority a ciele rozvoja obce rešpektovaním princípov regionálnej politiky s cieľom dosiahnutia vyváženého udržateľného rozvoja územia

Programová časť - obsahuje najmä zoznam opatrení a aktivít na zabezpečenie realizácie programu rozvoja obce Rovné

Realizačná časť - je zameraná na popis postupov inštitucionálneho zabezpečenia formou partnerstva a organizačné zabezpečenie realizácie programu rozvoja obce Rovné systém monitorovania a hodnotenia plnenia programu rozvoja obce Rovné s ustanovením merateľných ukazovateľov, vecný a časový harmonogram realizácie programu rozvoja obce Rovné formou akčného plánu

Finančná časť - obsahuje finančné zabezpečenie jednotlivých opatrení a aktivít, inštitucionálnej a organizačnej stránky realizácie programu rozvoja obce Rovné



OBSAH

1 ÚVOD PROGRAMU HOSPODÁRSKEHO A SOCIÁLNEHO ROZVOJA OBCE ROVNÉ 2016 – 2022	8
2 ANALYTICKÁ ČASŤ PROGRAMU HOSPODÁRSKEHO A SOCIÁLNEHO ROZVOJA OBCE ROVNÉ 2016 – 2022	16
2.1 ZÁKLADNÁ CHARAKTERISTIKA OBCE ROVNÉ	16
2.1.1 ŠIRŠIE ÚZEMNÉ VZŤAHY	17
2.1.2 STAV ÚZEMNO PLÁNOVACEJ DOKUMENTÁCIE	17
2.1.3 STAV OSTATNÝCH DOKUMENTÁCIÍ DOTÝKAJÚCICH SA ÚZEMIA / PHSR	17
2.2 PRÍRODNÉ ZDROJE A PODMIENKY	17
2.2.1 GEOMORFOLOGICKÁ PRÍSLUŠNOSŤ ÚZEMIA	17
2.2.2 GEOLOGICKÉ PODMIENKY	18
2.2.3 PŮDNE POMERY	19
2.2.4 KLIMATICKÉ POMERY	19
2.2.5 HYDROLOGICKÉ POMERY	20
2.2.6 FLÓRA A FAUNA	20
2.2.7 SÚČASNÁ KRAJINNÁ ŠTRUKTÚRA	21
2.3 OCHRANA PRÍRODY A ŽIVOTNÉ PROSTREDIE	22
2.3.1 ŽIVOTNÉ PROSTREDIE	22
2.3.2 OVZDUŠIE	22
2.3.3 NATURA 2000	23
2.3.4 ÚZEMNÝ SYSTÉM EKOLOGICKEJ STABILITY	25
2.3.5 ENVIRONMENTÁLNA RELIGIONIZÁCIA	26
2.3.6 KVALITA A OCHRANA VÔD	26
2.3.7 ODPADOVÉ HOSPODÁRSTVO	26
2.3.8 SEIZMICITA	27
2.4 HISTORICKÉ A KULTÚRNE ZDROJE	27
2.4.2 OSOBNOSTI A RODÁCI	29
2.4.3 KLUBY, SPOLKY, ZDRUŽENIA	29
2.4.4 SPOLOČENSKÉ AKTIVITY A AKCIE	29
2.5 ĽUDSKÉ ZDROJE	29
2.5.1 DEMOGRAFIA	29
2.5.2 MIGRAČNÝ POHYB OBYVATEĽSTVA 2014	31
2.5.3 PRIRODZENÝ POHYB OBYVATEĽSTVA	32
2.5.4 VIEROVYZNANIE	33
2.5.5 NÁRODNOSTNÉ ZLOŽENIE	33
2.5.6 VZDELANIE	34
2.6 MATERIÁLNE A FINANČNÉ ZDROJE	34
2.6.1 BÝVANIE	34
2.6.2 ZÁKLADNÁ INFRAŠTRUKTÚRA	35
2.6.2.1 DOPRAVA	35
2.6.2.2 ENERGETIKA	35
2.6.2.3 TELEKOMUNIKAČNÉ A INFORMAČNÉ SIETE	35
2.6.3 OBČIANSKA A SOCIÁLNA INFRAŠTRUKTÚRA	35
2.6.4 ŠKOLSTVO A VZDELÁVANIE	35
2.6.5 KULTÚRA A OSVETA	36
2.6.6 ZARIADENIA PRE REKREÁCIU	36
2.6.7 ADMINISTRATÍVA A VEREJNÁ SPRÁVA	36
2.7 EKONOMICKÉ VYUŽÍVANIE ZDROJOV	37
2.7.1 PRIMÁRNY SEKTOR	37
2.7.2 SEKUNDÁRNY SEKTOR	38



Program hospodárskeho a sociálneho rozvoja obce Rovné
Programovacie obdobie 2016 – 2022

2.7.3 TERCIÁRNY SEKTOR	38
2.7.4 KVARCIÁLNY SEKTOR	39
2.8 TRH PRÁCE	39
2.8.1 ZAMESTNANOSŤ	39
2.8.2 NEZAMESTNANOSŤ	40
2.9 VONKAJŠIE PROSTREDIE	42
2.10 VÍZIA OBCE ROVNÉ	43
2.11 ANALÝZA SITUÁCIE V OBCI ROVNÉ	43
2.11.1 SWOT ANALÝZA SITUÁCIE V OBCI ROVNÉ	43
2.11.2 PROBLÉMOVÁ ANALÝZA	44
2.11.3 ANALÝZA POTENCIÁLU ÚZEMIA	45
3 STRATEGICKÁ ČASŤ PROGRAMU HOSPODÁRSKEHO A SOCIÁLNEHO ROZVOJA OBCE ROVNÉ 2016-2022	46
3.1 STRATÉGIA ROZVOJA OBCE ROVNÉ	46
3.2 PRIORITNÉ OBLASTI PODPORY	47
3.3 PRIORITNÉ OBLASTI A OPATRENIA	47
3.4 FINANČNÁ NÁROČNOSŤ STRATÉGIE	48
3.5 ZDROJE FINANCOVANIA PHSR	49
4 PROGRAMOVÁ ČASŤ PROGRAMU HOSPODÁRSKEHO A SOCIÁLNEHO ROZVOJA OBCE ROVNÉ 2016-2022	51
4.1 PRIORITNÉ OBLASTI, OPATRENIA, INDIKATÍVNE AKTIVITY	51
4.2 NÁVÄZnosť PRIORITNÝCH OBLASTÍ PHSR OBCE ROVNÉ 2016 – 2022 NA OP 2014 - 2020	54
4.3 NÁVÄZnosť STRATEGICKÝCH OPATRENÍ PHSR OBCE ROVNÉ 2016– 2022 NA OP 2014 - 2020	55
5 REALIZAČNÁ ČASŤ PROGRAMU HOSPODÁRSKEHO A SOCIÁLNEHO ROZVOJA OBCE ROVNÉ 2016-2022..	59
5.1 MERATELNÉ INDIKÁTORY	59
5.2 ZABEZPEČENIE PHSR	63
5.2.1 FINANČNÉ ZABEZPEČENIE PHSR	63
5.2.2 ADMINISTRATÍVNE ZABEZPEČENIE PHSR	63
5.2.3 MONITOROVANIE A VYHODNOCOVANIE PHSR	64
5.2.4 VYHODNOCOVANIE A SPÔSOB MODIFIKOVANIA PHSR	64
6 FINANČNÁ ČASŤ PROGRAMU HOSPODÁRSKEHO A SOCIÁLNEHO ROZVOJA OBCE ROVNÉ 2016-2022	65
6.1 FINANČNÝ PLÁN PROGRAMU	65
6.2 PRAVIDLÁ STRATÉGIE FINANCOVANIA ŠTRUKTURÁLNYCH FONDov A KOHÉZNEHO FONDU PRE PROGRAMOVÉ OBDOBIE 2014 – 2020	69
6.3 PRAVIDLÁ FINANCOVANIA PRE PRIJÍMATEĽov V RÁMCI MENEJ ROZVINUTÝCH REGIÓNOV, CIEĽA EURÓPSKEJ ÚZEMNEJ SPOLUPRÁCE – CEZHRANIČNEJ SPOLUPRÁCE A PRE PRIJÍMATEĽov Z KOHÉZNEHO FONDU	70
6.4 STRATÉGIA FINANCOVANIA EURÓPSKEHO POĽNOHOSPODÁRSKEHO FONDU PRE ROZVOJ VIDIEKA PRE PROGRAMOVÉ OBDOBIE 2014 – 2020	72
ZÁVER	76



Program hospodárskeho a sociálneho rozvoja obce Rovné
Programovacie obdobie 2016 – 2022

ZOZNAM PRÍLOH

- Príloha č. 1 Zoznam členov riadiaceho tímu
- Príloha č. 2 Zoznam informačných zdrojov použitých v PHSR
- Príloha č. 3 Zoznam skratiek použitých v PHSR
- Príloha č. 4 Akčný plán
- Príloha č. 5 Dohoda o partnerstve
-

Príloha č.6 CD s obsahom:

- Príloha a/ PHSR obce Rovné 2016-2022
- Príloha d/ Záznam z verejného rokovania k strategickému dokumentu
- Príloha e/ Prezenčná listina z verejného rokovania k strategickému dokumentu
- Príloha f/ Fotodokumentácia z verejného rokovania k strategickému dokumentu

Osobitná príloha:

Oznámenie o strategickom dokumente „PHSR obce Rovné 2016 – 2022“ podľa zákona č. 24/2006 Z.z o posudzovaní vplyvov na životné prostredie a o zmene a doplnení niektorých zákonov v znení neskorších predpisov.



1 ÚVOD PROGRAMU HOSPODÁRSKEHO A SOCIÁLNEHO ROZVOJA OBCE ROVNÉ 2016 – 2022

Dôvody a ciele spracovania dokumentu

Dokument s názvom "PROGRAM HOSPODÁRSKEHO A SOCIÁLNEHO ROZVOJA OBCE ROVNÉ na roky 2016 – 2022" je spracovaný ako strednodobý strategický plánovací dokument pre trvalo udržateľný rozvoj územia na základe zákazky obce. Účelom Programu hospodárskeho a sociálneho rozvoja (ďalej len PHSR) je vytvorenie rozvojového programu územia, ktorý vyjadruje ekonomické a sociálne záujmy jeho obyvateľov a zároveň je v súlade s prijatými nadradenými koncepciami vyššej úrovne. Cieľom PHSR je spracovanie takého súhrnu cieľov a opatrení, ktoré napomáhajú zabezpečeniu trvalo udržateľného rozvoja územia a ktoré smerujú k uspokojovaniu potrieb súčasnej generácie bez toho, aby ohrozil možnosti uspokojovania potrieb budúcich generácií. Potrebu zabezpečenia PHSR ustanovuje zákon č. 539/2008 Z.z o podpore regionálneho rozvoja, v znení zákona 309/2014 Z.z., ktorý definuje Program hospodárskeho a sociálneho rozvoja obce ako strednodobý programový dokument, obsahujúci analýzu hospodárskeho a sociálneho rozvoja obce, hlavné smery jej vývoja, ustanovenie cieľov, prvoradých potrieb a úloh vo všetkých oblastiach života obce. Súčasťou programu je aj návrh jeho administratívneho a finančného zabezpečenia. Zákon stanovuje aj úlohy, týkajúce sa vypracovania, schvaľovania, zabezpečenia plnenia a pravidelného vyhodnocovania predmetného programového dokumentu. Pri spracovaní programu boli rešpektované zásady regionálnej politiky vlády Slovenskej republiky a princípy regionálnej politiky Európskej únie zakotvené najmä v nariadení Rady (ES) č. 1266/1999 (nariadenie o štrukturálnych fondoch).

Program sociálneho, ekonomického a kultúrneho rozvoja obce Rovné je súčasťou sústavy základných dokumentov podpory regionálneho rozvoja v Slovenskej republike. Táto sústava je členená na strategické a programové dokumenty vypracovávané na úrovni štátu, sektorov, samosprávnych krajov, regiónov a obcí a programové dokumenty Európskej únie (pre využitie zdrojov predvstupových a štrukturálnych fondov).

Podpora regionálneho rozvoja sa uskutočňuje v súlade s programovaním na základe:

- **Partnerská dohoda** určuje stratégiu, priority a podmienky SR na využívanie fondov EÚ tak, aby sa dosiahli priority stratégie Európa 2020. Ide teda o základný národný dokument, ktorý zastrešuje všetky operačné programy SR pre nové programové obdobie. Neformálne vyjednávania k príprave Partnerskej dohody a operačným programom Slovenskej republiky na roky 2014-2020 sa začali 25. januára 2013 stretnutím so zástupcami Európskej komisie. Následne sa uskutočnili aj ďalšie neformálne kolá rokovanií, o ktorých bližšie informácie je možné získať na stránkach Úradu vlády ako Centrálného koordinačného orgánu pre fondy EÚ v podmienkach SR.
- **Pozičný dokument Európskej komisie k Partnerskej dohode a programom SR na roky 2014 - 2020** - pozičný dokument identifikuje z pohľadu Európskej komisie hlavné rozvojové potreby s možnosťou financovania opatrení v rámci fondov Spoločného strategického rámca EÚ v podmienkach SR. Zároveň tento dokument predstavuje základ pre negociácie s Európskou komisiou k Partnerskej dohode a operačným programom SR na roky 2014-2020.
- **Stratégia financovania Európskych štrukturálnych a investičných fondov pre programové obdobie 2014 - 2020**
- **Integrovaný regionálny operačný program „IROP“** - predstavuje programový dokument SR pre programové obdobie 2014 – 2020, ktorého globálnym cieľom je: prispieť k zlepšeniu kvality života a zabezpečiť udržateľné poskytovanie verejných služieb s dopadom na vyvážený a udržateľný územný rozvoj, hospodársku, územnú a sociálnu súdržnosť regiónov, miest a obcí.
- **Sektorový operačný program**, ktorý je strednodobý dokument vypracovaný pre vopred určené sektory.



Program hospodárskeho a sociálneho rozvoja obce Rovné
Programovacie obdobie 2016 – 2022

- **Program hospodárskeho rozvoja a sociálneho rozvoja samosprávneho kraja (PHSR BBSK)**, ktorý je strednodobý programový dokument, je v súlade s cieľmi a prvoradými potrebami ustanovenými v národnom pláne a s podkladom na vypracovanie príslušného regionálneho operačného programu. Jeho vypracovanie zabezpečuje samosprávny kraj.
- **Program hospodárskeho a sociálneho rozvoja obce**, ktorý je strednodobý programový dokument spracovaný na úrovni obce
- **Koncepcia územného rozvoja Slovenska 2001**, aktualizácia 2010
- **Národný program reforiem**, máj 2012
- **Návrh základných princípov na prípravu Partnerskej dohody Slovenskej republiky na programové obdobie 2014 – 2020.**
- **Stratégia rozvoja dopravy SR do roku 2020**
- **Stratégia Slovenskej republiky pre integráciu Rómov do roku 2020**

Programové dokumenty Európskej únie pre využitie štrukturálnych fondov tvoria:

- **Stratégia EÚ 2020** - cieľ: konkurencieschopnosť, zamestnanosť a hospodársky rast.
- **Spoločný strategický rámec EK**, marec 2012.
- **Nariadenia EK** (Všeobecné nariadenie, nariadenie k fondom).
- **CENTROPE – Správa o regionálnom rozvoji**, 2012.
- **CENTROPE – Nástroj na hodnotenie potrieb infraštruktúry – podpora konkurencieschopného regionálneho rozvoja (INAT).**
- **CENTROPE – Stratégia ľudského kapitálu.**
- **CENTROPE – Stratégia v oblasti vedomostného regiónu,**
- **CENTROPE – Stratégia v oblasti priestorovej integrácie a Akčný plán 2013+.**
- **CENTROPE – Stratégia v oblasti kultúry a cestovného ruchu 2013+.**
- **Národný (regionálny) rozvojový plán (RDP – Regional Development Plan)**, ktorý je hlavným dokumentom pre vyjednanie podpory zo Štrukturálnych fondov Európskej únie.
- **Rámec podpory spoločenstva (CSF – Community Support Framework)**, ktorý bude vytvorený na základe Národného rozvojového plánu v spolupráci s Európskou komisiou, je hlavným dokumentom vymedzujúcim poskytnutie podpory zo štrukturálnych fondov Európskej únie.
- **Sektorové operačné programy (SOP – Sectoral Operation Programme)**, ako taktické dokumenty vytvorené na úrovni ministerstiev, ktoré rozpracovávajú problémové celky stratégií majúci plošný (celoštátny) charakter, pre ktoré bude žiadané spolufinancovanie zo zdrojov Európskej únie.
- **Regionálne operačné programy (ROP – Regional Operation Programme)**, ako taktické dokumenty, ktoré budú spracované na úrovni regiónov NUTS II a rozpracovávajú tie problémové celky stratégií, pre ktoré bude žiadané spolufinancovanie zo zdrojov Európskej únie.
- **Strategické usmernenia Spoločenstva (SUS) – ROP odráža 1 usmernenie SUS t.j. „urobiť Európu a jej regióny atraktívnejším priestorom pre investície a prácu“, a súčasne 3 usmernenie SUS t.j., vytvorenie väčšieho množstva a kvalitnejších pracovných miest“ .**

Jednotlivé strategické dokumenty sú vypracovávané vo vzájomnej nadväznosti a postupnosti.

Implementácia

Implementácia Programu hospodárskeho a sociálneho rozvoja obce Rovné je zložitý a náročný proces. Za jeho realizáciu so zabezpečením všetkých väzieb na strategické a programové dokumenty SR a EÚ budú zodpovední predstavitelia samosprávy obce Rovné. Návrh spôsobu implementácie bude treba dopĺňať v súlade s organizačnou štruktúrou samosprávneho úradu, jeho kompetenciami v nadväznosti na vývoj v oblasti legislatívy, predovšetkým v oblasti nakladania s finančnými prostriedkami. Pri posudzovaní jednotlivých projektov sme použili procesnú analýzu, ktorej hlavným cieľom bolo analyzovať proces premeny vstupov pomocou použitia súboru finančných, ľudských a technologických zdrojov.



Program hospodárskeho a sociálneho rozvoja obce Rovné
Programovacie obdobie 2016 – 2022

- V ďalších postupoch pred realizáciou navrhovaných zámerov je nutné aby boli jednotlivé navrhované činnosti samostatne prehodnotené v zmysle zákona č. 24/2006 Z.z. o posudzovaní vplyvov na životné prostredie a o zmene a doplnení niektorých zákonov v znení neskorších predpisov.

Finančné zabezpečenie

V zmysle zákona č. 539/2008 Z. z. o podpore regionálneho rozvoja v znení zákona 309/2014 Z.z., sa financovanie regionálneho rozvoja realizuje na troch úrovniach: Na mikroregionálnej úrovni je možné rozvojové aktivity financovať jedine združovaním zdrojov nižšej úrovne, čiže obcí. Samosprávy nemajú spoločný zdroj financovania. V súčasnej situácii je možné rozvojové aktivity financovať buď z rozpočtov jednotlivých obcí v prípade individuálnych projektov alebo združením financií viacerých obcí v prípade spoločných projektov. V prípade financovania projektov majúci význam v kontexte priorit celého kraja zohráva významnú úlohu Banskobystrický samosprávny kraj a financovanie inštitúcií v jeho zriaďovateľskej kompetencii. Ďalšími doplnkovými zdrojmi, ktoré možno definovať na úrovni jednotlivých aktivít sú predovšetkým štrukturálne fondy EU (EŠIF). Ich využitie v rámci jednotlivých aktivít je možné stanoviť len indikatívne bez určenia výšky požadovanej podpory s cieľom prispieť ku koordinácii realizácie rozvojových aktivít.

Pri zostavovaní finančného plánu a zaisťovaní finančnej podpory je potrebné zamerať sa na tie opatrenia, ktoré sú nedostatočne podporované zo štátneho rozpočtu, alebo nie sú podporované vôbec.

Pri zabezpečovaní základných potrieb občanov postupuje samospráva podľa zákona číslo 369/1990 Z.z. O obecnom zriadení a v zmysle zákona č. 138/1991 Zb. O majetku obcí v znení neskorších predpisov.

Na plnenie svojich úloh má obec okrem finančných prostriedkov poukázaných od štátu v rámci delimitácie k dispozícii nasledovné financie: príjmy z miestnych daní a poplatkov, zdroje Štrukturálnych fondov Európskej únie v rámci programovacieho obdobia 2014 - 2020.

Zdroje a dokumenty

V súlade so snahou Slovenskej republiky o znižovanie rozdielov na úrovni rozvoja jednotlivých regiónov boli východiskom pri príprave Programu hospodárskeho a sociálneho rozvoja obce Rovné nasledovné strategické dokumenty



Podporné materiály

Pri vypracovaní Programu hospodárskeho a sociálneho rozvoja obce Rovné boli použité aj prognostické údaje vypracované Ministerstvom výstavby a regionálneho rozvoja SR. Hlavnou úlohou prognostických údajov je podporiť vypracovanie tohto programu a zabezpečiť tým zvýšenie efektívnosti procesov strategického plánovania a kvality tohto dokumentu. Toto zabezpečenie je dané prepojením Systému strednodobého výhľadu hospodárskeho a sociálneho vývoja a vecnej roviny strategického plánovania.

Obec Rovné má nasledovné možnosti čerpania mimorozpočtových zdrojov na dosahovanie svojich cieľov a priorit v zmysle stanovených tematických cieľov stratégie Európa 2020 a prioritných oblastí pozičného dokumentu:

- **Partnerská dohoda** (ďalej len „PD“), ako obdoba súčasného Národného strategického referenčného rámca, obsahuje záväzky členského štátu, že pridelené alokácie pre politiku súdržnosti EÚ sa využijú na implementáciu stratégie Európa 2020. Partnerská dohoda obsahuje aj návrh operačných programov.
- **Operačné programy** (ďalej len „OP“) sú hlavným riadiacim nástrojom pre využívanie fondov EU. Na zabezpečenie naplnenia cieľov stratégie Európa 2020 vypracovala EK tzv. „kondicionality“, t.j. podmienky, ktoré musia členské štáty splniť, jednak sú to podmienky ex ante, ktoré musia byť zavedené pred poskytnutím prostriedkov z fondov, ako aj podmienky ex post, podľa ktorých bude uvoľnenie dodatočných prostriedkov z fondov závisieť na výkonnosti a dosahovaní cieľov stratégie Európa 2020.



Program hospodárskeho a sociálneho rozvoja obce Rovné
Programovacie obdobie 2016 – 2022

Tematické ciele v súlade so stratégiou Európa 2020:

- posilnenie výskumu, technologického rozvoja a inovácií
- zlepšenie prístupu k informáciám a komunikačným technológiám a zlepšenie ich využívania a kvality
- zvýšenie konkurencieschopnosti malých a stredných podnikov a poľnohospodárskeho sektora (v prípade EPFRV) a sektora rybného hospodárstva a akvakultúry (v prípade EFNRH)
- podpora prechodu na nízkouhlíkové hospodárstvo vo všetkých sektoroch
- podpora prispôsobovania sa zmenám klímy, predchádzania a riadenia rizík
- ochrana životného prostredia a presadzovanie efektívneho využívania zdrojov
- podpora udržateľnej dopravy a odstraňovanie prekážok v kľúčových sieťových infraštruktúrach
- podpora zamestnanosti a mobility pracovnej sily
- podpora sociálneho začlenenia a boj proti chudobe
- investovanie do vzdelania, zručností a celoživotného vzdelávania
- zvyšovanie inštitucionálnych kapacít a efektivity verejnej správy

Pozičný dokument definuje nasledujúce prioritné oblasti:

- podnikateľské prostredie priaznivé pre inovácie
- infraštruktúra pre hospodársky rast a zamestnanosť
- rozvoj ľudského kapitálu a zlepšenie účasti na trhu práce
- trvalo udržateľné a efektívne využívanie prírodných zdrojov moderná a profesionálna verejná správa

Priority stanovené v Pozičnom dokumente boli použité ako podklad pre prípravu najdôležitejších strategických dokumentov SR pre čerpanie fondov EU: Partnerskej dohody a operačných programov.

Štruktúra operačných programov

P.č.	Operačné programy	Riadiaci orgán	Sprostredkovateľský orgán pod riadiacim orgánom	Tematický cieľ / Investičná priorita	Fond EÚ
1	Výskum a inovácie (Val)	MŠVVŠ SR		1a, 10	EFRR, ESF
			MH SR	1b, 3	
2	Integrovaná infraštruktúra (II)	MDVRR SR	MF SR	2	KF, EFRR
				7a,b,c,d	
3	Ľudské zdroje (LZ)	MPSVR SR	MV SR	9	EFRR, ESF
				8,9,10,	
			MZ SR	9a	
4	Kvalita životného prostredia (KŽP)	MŽP SR	MŠVVŠ SR	10	KF, EFRR
			MDVRR SR	4c	
			MH SR	4,7e	
5	Integrovaný ROP (IROP)	MPaRV SR		4,5,6,	ESF, EFRR
			MV SR	5b	
			MK SR	6c	
6	Efektívna verejná správa (EVS)	MPaRV SR	VÚC	5,6,7,9,10	ESF, EFRR
				5,6,7,9,10,	
7	Technická pomoc (TP)	MV SR		11	EFRR, ESF
8	Technická pomoc (TP)	ÚV SR		11	EFRR
8	Program rozvoja vidieka	MPaRV SR			EPFRV
9	Rybné hospodárstvo	MPaRV SR			EFNRH



Program hospodárskeho a sociálneho rozvoja obce Rovné
Programovacie obdobie 2016 – 2022

10	Európska územná spolupráca	RO budú určené zo strany EK			EFRR
11	Interact, Urban	RO budú určené zo strany EK			EFRR

Priority operačných programov:

IROP Integrovaný regionálny operačný program

- **Prioritná os č. 1:** Bezpečná a ekologická doprava v regiónoch
- **Investičná priorita 1.1:** Posilnenie regionálnej mobility prostredníctvom prepojenia sekundárnych a terciárnych uzlov s infraštruktúrou TEN-T
- **Investičná priorita 1.2:** Rozvoj ekologicky priaznivých a nízkouhlíkových dopravných systémov
- **Prioritná os č. 2:** Ľahší prístup k efektívnym a kvalitnejším verejným službám
- **Investičná priorita 2.1:** Investovanie do sociálnej infraštruktúry, ktoré prispieva k národnému, regionálnemu a miestnemu rozvoju, a prechodu z inštitucionálnych služieb na komunitné
- **Investičná priorita 2.2:** Investovanie do vzdelávania, zručností a celoživotného vzdelávania prostredníctvom rozvoja infraštruktúry vzdelávania a odbornej prípravy
- **Prioritná os č.3:** Konkurencieschopné a atraktívne regióny pre podnikanie a zamestnanosť
- **Investičná priorita 3.1:** Podpora fyzickej, ekonomickej a sociálnej regenerácie zanedbaných mestských a vidieckych komunít a území
- **Investičná priorita 3.2:** Ochrana, propagácia a rozvoj kultúrneho a prírodného dedičstva
- **Prioritná os č. 4:** Bratislavský kraj
- **Prioritná os č. 5:** Technická pomoc

IROP je realizovaný prostredníctvom integrovaných územných stratégií, ktoré na úrovni NUTS2 zafinujú prioritné projektové zámery v regióne. Cieľom je dosiahnutie čo najväčších synergických efektov preinvestovaných finančných prostriedkov a predchádzanie negatívnym účinkom nekoordinovaného plánovania v ohraničenom území.

OP Kvalita životného prostredia

- **Prioritná os 1:** Udržateľné využívanie prírodných zdrojov prostredníctvom rozvoja environmentálnej infraštruktúry
- **Investičná priorita 1:** Riešenie významných potrieb investícií do sektora odpadu s cieľom splniť požiadavky environmentálneho acquis
- **Investičná priorita 2:** riešenie významných potrieb investícií do sektora vodného hospodárstva s cieľom splniť požiadavky environmentálneho acquis
- **Investičná priorita 3:** ochrana a obnova biologickej diverzity, ochrana pôdy a obnova a propagácia ekosystémových služieb vrátane Natura 2000 a zelených infraštruktúr
- **Investičná priorita 4:** opatrenia na zlepšenie obecného prostredia, regeneráciu opustených priemyselných lokalít a zníženie znečistenia ovzdušia
- **Prioritná os 2:** Adaptácia na nepriaznivé dôsledky zmeny klímy so zameraním na ochranu pred povodňami, riadenie a prevenciu súvisiacich rizík
- **Investičná priorita 1:** Podpora vyhradených investícií na prispôbenie sa zmene klímy
- **Investičná priorita 2:** Propagácia investícií nariadenie osobitných rizík, zabezpečenie odolnosti proti katastrofám a vyvíjanie systémov zvládania katastrof
- **Prioritná os 3:** Energeticky efektívnejšie nízkouhlíkové hospodárstvo
- **Investičná priorita 1:** Podpora výroby a distribúcie energie z obnoviteľných zdrojov
- **Investičná priorita 2:** Podpora energetickej efektívnosti a využitia energie z obnoviteľných zdrojov v podnikoch
- **Investičná priorita 3:** Podpora energetickej efektívnosti a využitia energie z obnoviteľných zdrojov vo verejných infraštruktúrach, vrátane využitia vo verejných budovách a v sektore bývania
- **Investičná priorita 4:** Vývoj a zavedenie inteligentných distribučných systémov s nízkymi a strednými úrovňami napätia



Program hospodárskeho a sociálneho rozvoja obce Rovné
Programovacie obdobie 2016 – 2022

- **Investičná priorita 5:** Podpora nízkouhlíkových stratégií pre všetky typy území, zvlášť mestských oblastí, vrátane podpory trvalo udržateľnej mestskej mobility a zmiernenie relevantných adaptačných opatrení
- **Investičná priorita 6:** Podpora využitia vysokoúčinnnej kombinovanej výroby elektriny a tepla založenej na dopyte po využiteľnom teple
- **Prioritná os 4:** Technická pomoc

OP Výskum a inovácie

- **Prioritná os 1:** Výskum a vývoj pre potreby inovácií
- **Investičná priorita 1.1:** Rozšírenie výskumnej a inovačnej infraštruktúry (výskum a inovácia) a kapacít na rozvoj excelentnosti v oblasti výskumu a inovácií a podpora kompetenčných centier, najmä európskeho záujmu
- **Investičná priorita 1.2:** Podpora podnikateľských investícií do inovácií a výskumu, tvorba prepojenia a synergie medzi podnikmi vedeckovýskumnými centrami a vyšším vzdelávaním obzvlášť vo vývoji produktov a služieb, prenosu technológií, sociálnej inovácie a aplikácie verejných služieb, stimulácie dopytu, vytvárania sietí, klastrov a otvorenej inovácie prostredníctvom inteligentnej špecializácie, podpora technologického a aplikovaného výskumu, pilotných projektov a aktivít skorého overovania výrobkov, vyspelých výrobných kapacít a prvovýroby v kľúčových technológiách a šírenie všestranne využiteľných technológií
- **Prioritná os 2:** Podnikateľské prostredie priaznivé pre inovácie
- **Investičná priorita 2.1:** Podpora investovania do inovácií a výskumu, tvorba prepojenia a synergie medzi podnikmi vedeckovýskumnými centrami a vyšším vzdelávaním obzvlášť vo vývoji produktov a služieb, prenosu technológií, sociálnej inovácie a aplikácie verejných služieb, stimulácie dopytu, vytvárania sietí, zoskupení (klastrov) a otvorenej inovácie prostredníctvom inteligentnej špecializácie, podpora technologického a aplikovaného výskumu, pilotných projektov a aktivít skorého overovania výrobkov, vyspelých výrobných kapacít a prvovýroby v kľúčových technológiách
- **Investičná priorita 2.2:** Podpora podnikania, najmä prostredníctvom uľahčenia využívania nových nápadov v hospodárstve a podpora zakladania nových firiem vrátane podnikateľských inkubátorov
- **Investičná priorita 2.3:** Vývoj a zavedenie nových obchodných modelov MSP, najmä v rámci internacionalizácie
- **Investičná priorita 2.4:** Podpora tvorby a rozšírenia pokročilých kapacít pre rozvoj výrobkov a služieb
- **Investičná priorita 2.5:** Podpora kapacity MSP a cieľom zapojenia do rastu a inovácií
- **Investičná priorita 2.6:** Podpora výskumu, vývoja a osvojenia nízkouhlíkových technológií
- **Technická pomoc**

OP INTEGROVANÁ INFRAŠTRUKTÚRA A OP ĽUDSKÉ ZDROJE

Program rozvoja vidieka

Projektové opatrenia (realizácia bude zabezpečovaná cez individuálne projekty žiadateľov):

- Prenos znalostí a informačné akcie (čl. 15)
- Poradenské služby (čl. 16)
- Investície do hmotného majetku (čl. 18)
- Obnova poľnohospodárskeho potenciálu – prevencia (čl. 19)
- Podpora mladých farmárov, malých fariem a podnikania (čl. 20)
- Základné služby a obnova dedín vo vidieckych oblastiach (čl. 21)
- Prevencia a odstraňovanie škôd v lesoch (čl. 25)
- Investície do nových lesných technológií (čl. 27)
- Spolupráca (čl. 36)
- LEADER (čl. 42-45)

Neprojektové opatrenia (realizácia bude zabezpečovaná cez národné projekty):

- Platby pre oblasti s prírodnými alebo inými osobitnými obmedzeniami (LFA)
- Agroenvironmentálne operácie súvisiace s klímou
- Ekologické poľnohospodárstvo



Program hospodárskeho a sociálneho rozvoja obce Rovné
Programovacie obdobie 2016 – 2022

- Platby za životné podmienky zvierat
- Platby Natura 2000

ŠVAJČIARSKY FINANČNÝ MECHANIZMUS
FOND NA PODPORU UMENIA
DOTÁCIE MINISTERSTVA KULTÚRY SR
DOTÁCIE MINISTERSTVA ŠKOLSTVA, VEDY, VÝSKUMU A ŠPORTU SR
DOTÁCIE MINISTERSTVA PRÁCE, SOCIÁLNYCH VECÍ A RODINY SR
DOTÁCIE MINISTERSTVA DOPRAVY, VÝSTAVBY A REGIONÁLNEHO ROZVOJA SR
EKOFOND

ENVIRONMENTÁLNY FOND

- **Oblasť: Ochrana ovzdušia a ozónovej vrstvy Zeme**
 - Podpora výroby tepla a teplej úžitkovej vody prostredníctvom využívania nízkoemisných zdrojov
 - Podpora výroby tepla a teplej úžitkovej vody a elektrickej energie prostredníctvom využívania obnoviteľných zdrojov
 - Podpora projektov zameraných na zlepšenie kvality ovzdušia
- **Oblasť: Ochrana a využívanie vôd**
 - Čistiare odpadových vôd a verejné kanalizácie
 - Vodovody
 - Protipovodňová ochrana - Opatrenia na vodnom toku
 - Protipovodňová ochrana - Opatrenia mimo vodného toku
- **Oblasť: Rozvoj odpadového hospodárstva**
 - Uzavretie a rekultivácia skládok
 - Separácia a zhodnocovanie biologicky rozložiteľných odpadov
 - Zavedenie separovaného zberu v obciach, vybudovanie zberných dvorov a dotriedovacích zariadení
- **Oblasť: Ochrana prírody a krajiny**
 - Ochrana prírody a krajiny
- **Oblasť: Environmentálna výchova, vzdelávanie a propagácia**
 - Environmentálna výchova, vzdelávanie a propagácia
- **Oblasť: Prieskum, výskum a vývoj zameraný na zisťovanie a zlepšenie stavu životného prostredia**
 - Prieskum, výskum a vývoj zameraný na zisťovanie a zlepšenie stavu životného prostredia
- **Oblasť: Zelená investičná schéma**

Harmonogram spracovania PHSR

Termin	I.2016	II.2016	III.2016	IV.2016	V.2016	VI.2016
Úvod						
Analytická časť						
Strategická časť						
Programová časť						
Realizačná časť						
Finančná časť						
Záver						

Metodológia tvorby dokumentu

Programové a strategické plánovanie je metóda používaná na koordináciu jednotlivých činností, ktoré súvisia s plánovaním, realizáciou a vyhodnocovaním aktivít. Proces strategického plánovania predstavuje súbor navzájom súvisiacich činností, ktoré sú riadené tak, aby viedli k naplneniu určených a logicky na seba navzájom súvisiacich výstupov. Začína sa



Program hospodárskeho a sociálneho rozvoja obce Rovné
Programovacie obdobie 2016 – 2022

mapovaním územia, následnou analýzou, pokračuje definovaním cieľov, formulovaním programovej časti a spracovaním návrhu procesu implementácie stratégie.

Tento dokument je vytvorený na princípoch využitia participatívnych metód a odráža potreby spolupráce obce a občanov v území. Analytická časť plánu je spracovaná na základe informácií a údajov zhromaždených riešiteľskou organizáciou zo spracovaných údajov obce, z odbornej literatúry, internetu a údajov poskytnutých predstaviteľmi samosprávy a zástupcov obyvateľov obce Rovné.

Strategická a programová časť je spracovaná na základe vzájomnej korelácie výstupov spracovaných na stretnutí so zástupkami obce k PHSR, PHSR BB kraja a potrieb a požiadaviek zástupcov obce Rovné.

Metódy zapojenia verejnosti do prípravy PHSR

Metóda	Informovanie verejnosti	Získavanie názorov verejnosti	Zohľadnenie názorov verejnosti
Verejná informačná tabuľa	XXX	X	X
Verejné stretnutie	XXX	XXX	XXX
Návšteva v dotknutom území	XXX	XXX	XXX
Rokovanie za prítomnosti moderátora/facilitátora	XXX	XXX	XXX

Zoznam analyzovaných koncepčných dokumentov

Zoznam analyzovaných koncepčných dokumentov			
Názov dokumentu	Platnosť dokumentu	Úroveň dokumentu	Zdroj
Stratégia Európa 2020	2020	Európska	www.mindop.sk
Národná stratégia regionálneho rozvoja SR (NSRR)	2030	Národná	www.mindop.sk
Koncepcia územného rozvoja Slovenska 2001 – záväzná časť v znení KURS 2011	2030	Národná	www.mindop.sk
Metodika na vypracovanie PHSR	2014 – 2020	Národná	www.mindop.sk
Program hospodárskeho, sociálneho a kultúrneho rozvoja BBSK 2007-2013	2023	Regionálna	www.vucbb.sk
Územný plán VÚC BBSK a Územný plán VÚC BBSK - zmeny a doplnky 2014	2015	Regionálna	www.vucbb.sk
Plán rozvoja verejných vodovodov a verejných kanalizácií Banskobystrického samosprávneho kraja	2015	Regionálna	www.vucbb.sk
Program odpadového hospodárstva Banskobystrického kraja	2015– 2023	Regionálna	www.minv.sk
Správa o napĺňaní priorít a cieľov Národnej stratégie regionálneho rozvoja Banskobystrického kraja	2014	Regionálna	www.mindop.sk



2 ANALYTICKÁ ČASŤ PROGRAMU HOSPODÁRSKEHO A SOCIÁLNEHO ROZVOJA OBCE ROVNÉ 2016 – 2022

Analytická časť PHSR obsahuje analýzu vnútorného prostredia na základe overeného súboru kvantitatívnych a kvalitatívnych dát podľa jednotlivých oblastí vrátane finančnej a hospodárskej situácie, identifikáciu hlavných vonkajších faktorov rozvoja územia, analýzu vplyvu vonkajšieho prostredia na vývoj situácie v území, analýzu silných a slabých stránok, príležitostí a ohrození pre rast a rozvoj územia, posúdenie hlavných faktorov a disparít rozvoja územia.

Komplexná analýza súčasného stavu územia je zostavená na základe informácií získaných z relevantných zdrojov, t.j. štatistických databáz (ŠÚ SR, Infostat ...), výsledkov prieskumov, komunikácie so zamestnancami obecného úradu obce Rovné, zástupcami strategických partnerov a občianskeho sektora.

Zoznam použitých kvantitatívnych a kvalitatívnych dát		
Oblasť dát /téma	Zdroj dát	Webová stránka
Demografia	Štatistický úrad SR Inštitút informatiky a štatistiky	www.slovakstatistics.sk www.infostat.sk
Bývanie	Štatistický úrad SR Inštitút informatiky a štatistiky	www.slovakstatistics.sk www.infostat.sk
Školstvo a vzdelávanie	Štatistický úrad SR Ústav informácií a prognóz	www.slovakstatistics.sk www.uips.sk
Zdravotníctvo	Národné centrum zdravotníckych informácií	www.nczisk.sk
Sociálna starostlivosť	Úrad práce, sociálnych vecí a rodiny SR Ministerstvo vnútra SR	www.upsvar.sk www.minv.sk
Ekonomická situácia	Štatistický úrad SR Slovenská agentúra pre rozvoj investícií a obchodu Finančná správa SR	www.slovakstatistics.sk www.sario.sk www.intrastat.finance.gov.sk
Životné prostredie	Slovenský hydrometeorologický ústav Slovenská agentúra životného prostredia	www.shmu.sk www.enviroportal.sk

Zdroj: vlastné spracovanie

2.1 ZÁKLADNÁ CHARAKTERISTIKA OBCE ROVNÉ

Základné informácie

Obec Rovné leží v juhovýchodnej časti Slovenského Rudohoria v doline Blhu. Nadmorská výška v strede obce je 340 m n. m., v chotári 335-704 m n. m. Prekrásne hornaté prírodné prostredie poskytujú ideálne podmienky pre rozvoj cestovného ruchu. Obec Rovné susedí s katastrami nasledujúcich obcí: Poproč, Polom, Brádnó, Potok, Krokava.

Ratkovská Zdychava je bývalá samostatná obec v okrese Rimavská Sobota, **od roku 1960 je súčasťou obce Rovné**, 3 km severozápadne od nej. Obec leží v Revúckej vrchovine, v údolí rieky Blh, na odbočke cesty z Rovného do Krokavy, v nadmorskej výške 421 m n. m. Juhovýchodne od osady leží samota Vyšná Burda s horárňou.

Základné údaje obce:

- Názov: Obec Rovné
- Sídlo: Rovné 32, 982 67 Rovné
- Názov kraja: Banskobystrický
- Okres: Rimavská Sobota
- Dátum zápisu: 01.07.1973
- IČO: 00319066
- Rozloha: 915 ha
- Počet obyvateľov: 137
- Najvyšší bod: 340 m n. m.
- Najnižší bod: 704 m n. m.



Program hospodárskeho a sociálneho rozvoja obce Rovné
Programovacie obdobie 2016 – 2022

Názov obce	Okres	PSČ/ Pošta	ŠÚJ	Rozloha / ha	Prvá písomná zmienka	Počet obyvateľov k 31.12.2014
Rovné	Rimavská Sobota	982 67 Rovné	SK0329515485	915	1413	137

2.1.1 ŠIRŠIE ÚZEMNÉ VZŤAHY

Miestnym ťažiskom osídlenia obce Rovné je mesto Hnúšťa. Väzby riešeného územia smerujú do okresného mesta Rimavská Sobota a do Banskej Bystrice, sídla krajského významu. Sídlom Rimavská Sobota tvorí v štruktúre osídlenia Slovenska centrum osídlenia nadregionálneho významu. Je prepojené zvolensko-juhoslovenskou sídelnou rozvojovou osou (Zvolen - Lučenec - Rimavská Sobota - Tornaľa - Rožňava), s ťažiskom celoštátneho významu Banská Bystrica – Zvolen, ktorá zároveň zabezpečuje širšie dopravné väzby. Z pohľadu európskej dopravnej siete je najbližšou cestnou trasou severojužná trasa triedy „B“ - E 571 (Rakúsko -) Bratislava – Zvolen – Košice (- Ukrajina), ktorá vedie južnou hranicou územia regiónu a dostupnou je trasa pomocnej triedy „A“ - E 77 Pskov - Riga - Siauliai - Tolpaki - Kaliningrad - Gdaňsk - Elbląg - Varšava - Radom - Krakov - Trstená - Ružomberok - Zvolen – Budapešť.

Obec	Vzdialenosť v km - okresné mesto Rimavská Sobota	Vzdialenosť v km - krajské mesto Banská Bystrica	Vzdialenosť v km - hraničný (cestnému aj železničnému) prechod Kráľ – Bánréve
Rovné	38,54	100,86	49,17

Zdroj www.sodbtn.sk/obec/obec_obec.php

2.1.2 STAV ÚZEMNO PLÁNOVACEJ DOKUMENTÁCIE

Na riešené územie nie je spracovaných veľa dokumentov, ktoré sa zaoberajú jeho trvalo udržateľným rozvojom. Medzi aktuálne patrí:

- Konceptcia územného rozvoja Slovenska ako územnoplánovacia dokumentácia celoštátneho významu rieši nadradené rozvojové osi, hierarchiu sídiel, životné prostredie, nadradené systémy sociálnej a technickej infraštruktúry.
- Územný plán veľkého územného celku Banskobystrický kraj v znení zmien a doplnkov 2004,2007,2009 a 2014. Závazná časť vyhlásená VZN BBSK č. 27/2014 zo dňa 5.12.2014. Územný plán VÚC Banskobystrického kraja rieši rozvoj územia podrobnejšie. V tomto dokumente sú zakotvené všeobecné zásady pre trvalo udržateľný rozvoj územia.
- Program hospodárskeho a sociálneho rozvoja Banskobystrického kraja na roky 2015 – 2023.

Obec Rovné nemá vypracované ÚPN.

Zdroj: INFOREG

2.1.3 STAV OSTATNÝCH DOKUMENTÁCIÍ DOTÝKAJÚCICH SA ÚZEMIA / PHSR

Obec Rovné mala vypracovaný Program hospodárskeho sociálneho rozvoja obce Rovné. Spracovávateľ bol I-DOM PRI OZ RODON KLENOVEC, Marianna Trnavská a Milada Kochanová v roku 2005.

2.2 PRÍRODNÉ ZDROJE A PODMIENKY

2.2.1 GEOMORFOLOGICKÁ PRÍSLUŠNOSŤ ÚZEMIA

Územie obce Rovné sa rozprestiera v juhovýchodnej časti krajinného celku geomorfologickej oblasti Slovenské Rudohorie v doline Blhu. **Ratkovská Zdychava** leží v Revúckej vrchovine, v údolí rieky Blh.



Geomorfologické jednotky záujmového územia

Sústava	Alpsko-himalajská
Podsústava	Karpaty
Provincia	Západné Karpaty
Subprovincia	Vnútorne Západné Karpaty
Oblasť	Slovenské Rudohorie
Celok	Revúcka vrchovina
Podcelok	Železnické predhorie

Slovenské Rudohorie

Slovenské Rudohorie je krajinná oblasť v subprovincii Vnútorných Západných Karpát. Do tejto oblasti patria celkyx – Veporské vrchy, Spišsko-gemerský kras, Stolické vrchy, Revúcka vrchovina, Rožňavská kotlina, Slovenský kras, Volovské vrchy a Čierna hora. Je tvorené súborom pohorí, kotlín i rovinatých pôd. Najvyšší vrch Stolica (1476m), Fabova hoľa (1439m), Kľak (1409m). Väčšinu územia pokrývajú zmiešané lesy. Zastúpenie rastlinných druhov je veľmi pestré, rovnako je tak aj u drobných cicavcov a vtákov.

Revúcka vrchovina

Revúcka vrchovina je rozsiahlym pohorím, ktorého hrebeň sa tiahne od juhozápadu k severovýchodu. Pohorie je ohraničené Stolickými vrchmi na západe, Juhoslovenskou kotlinou z juhu, Slovenským rajom a Muránskou planinou zo severu a konečne z východu Slovenským krasom a Volovskými vrchmi. Prevažná časť tejto vrchoviny je porastená hustými lesmi, v ktorých prevažujú listnaté stromy. Predovšetkým buky a duby. Časť vrchoviny je budovaná vápencovými horninami, ktoré dali vzniknúť bohatému krasovmu územiu. Vďaka tomuto sa tu nachádza množstvo jaskýň.

Zdroj: www.fberg.tuke.sk/kg/predmety/geomorfologia/9.doc

2.2.2 GEOLOGICKÉ PODMIENKY

Slovenské Rudohorie patrí k jadrovým pohoriam, v jeho stavbe sa uplatňujú prevažne horniny kryštalinika, ktoré má vo východnej (gemerikum) a západnej časti (veporikum) rozdielny charakter. V západnej časti, ktorá sa rozkladá na západ od doliny horného toku Štítnika, založenej na zlome, prevládajú granitoidy a metamorfity vyšších fácií (svory, ruly, migmatity). Granodioritový masív (najrozľahlejší na Slovensku) sa rozprestiera od Fabovej hole na juhozápade až po Divinú na juhozápade na hornom toku Krivánskeho potoka. Podstatne menší je granitoidný masív v oblasti Stolice, ktorý zasahuje až do doliny Rimavy. Severozápadná časť jadra (zhruba medzi Poľanou a Breznom) má veľmi zložitú stavbu: je budovaná rôznymi druhmi rúl až migmatitov, granitoidov, neovulkanitov (andezity a ich tufy), a menšími telieskami metapaleovulkanitov (amfibolitov). Miestami sa zachovali zvyšky (trosky) neogénnych príkrovov vulkanických hornín – takým je napr. Klenovský Vepor, ktorý má formu andezitovej stolovej hory. Vo východnej časti sú zase najroširnejšími horninami nižšie metamorfované horniny (fylity, porfyroidy, diabázy a amfibolity), ktoré vznikli premenou ílovitých sedimentov a paleovulkanitov. Iba menšiu časť tvoria menšie masívčeky (tzv. gemerických) žúl. V strednej časti Slovenského Rudohoria zasahujú hlboko do kryštallického jadra masívy mezozoických hornín v pruhu od Spišskej Novej Vsi až po Tisovec. Prevládajú tu triasové vápence, ktoré budujú krasové oblasti Slovenského raja a Muránskej planiny. Rozsiahla oblasť mezozoických hornín sa rozprestiera aj na južnom okraji pohoria na východ od doliny Rimavy - v západnej časti sú to hlavne spodotriasové sedimenty (pieskovce, bridlice, vápence), v strednej a východnej časti sú to hlavne stredotriasové vápence rôznych druhov. Na južnom okraji strednej časti (Stolické -Veporské vrchy) sa zachovali výrazné tufové tabule – Pokoradzská a Blžská.



2.2.3 PÔDNE POMERY

Na vývoji pôd sa podieľali dva základné vplyvy: hydrologicko-substrátovo-geomorfologické a bioklimatické, ktoré ovplyvnili vznik niekoľko pôdnych druhov. Sú to hlinité až ílovité, hlinité, piesočnatohlinité a hlinítopiesočné až piesočné pôdy. Z hľadiska poľnohospodárskej výroby je prírodný potenciál okresu Rimavská Sobota pomerne vysoký,

aj keď zďaleka nedosahuje hodnoty najproduktívnejších nížinných oblastí SR. V posledných rokoch dochádza k postupnému úbytku poľnohospodárskej pôdy. Jej produkčný potenciál postupne klesá, v dôsledku nižších vstupov do výroby (hnojenie, agrotechnika). V štruktúre využitia pôdneho fondu došlo najmä k zníženiu výmery ornej pôdy a k zvýšeniu výmery trvalých trávnych porastov. K menšiemu poklesu došlo u špeciálnych plodín. Zlá finančná situácia poľnohospodárskych subjektov ich núti k extenzívnejšiemu obrábaniu poľnohospodárskej pôdy. Vynechávajú sa niektoré agrotechnické operácie, znižujú sa dávky hnojív, nedostatočná alebo žiadna je aj chemická ochrana jednotlivých plodín. Následkom toho sa každoročne znižuje produkčný potenciál pôdy.

Pôdne typy

Prevládajúcimi pôdnymi typmi sú:

Fluvizeme – pôdy so svetlým, plytkým Ao-horizontom zriedkavo presahujúcim hrúbku v0,3 m, ktorý prechádza cez tenký prechodný A/C-horizont priamo do litologicky zvrstveného pôdotvorného substrátu, C-horizontu.

Kambizeme – sú pôdy s rôzne hrubým svetlým horizontom pod ktorým je B horizont zvetrávania skeletnatých substrátov s rôznym, väčšinou vyšším obsahom skeletu.

Pseudogleje – nachádzajú sa v južnej časti okresu

Hnedozeme a černozy – nachádzajú sa v malom rozsahu

Pôdne druhy

V území okresu sa nachádzajú pôdy piesočné, hlinítopiesočné, hlinité a piesočnatohlinité.

ZDROJ: <http://www.rars.szm.com/>

2.2.4 KLIMATICKÉ POMERY

Rimavská kotlina patrí do teplej klimatickej oblasti. V Slovenskom Rudohorí s narastajúcou nadmorskou výškou prechádza územie do mierne teplej až chladnej klimatickej oblasti.

Územie Rimavskej Soboty patrí do pásma kotlinovej klímy, veľkej inverzie teplôt, oblasti mierne suchej – vlhkej, teplej.

Zrážky

Priemerný ročný úhrn zrážok v okrese je 800-900 mm. Snehová prikrývka pretrváva v dotknutom území 100 až 120 dní do roka. Priemerná výška snehovej vrstvy je 10-25-cm a udrží sa od konca novembra celú zimu.

Z hľadiska výskytu hmiel patrí územie do oblasti údolia horských potokov s priemerným počtom dní s hmlou v intervale od 50 do 60 dní.

Veternosť

Z hľadiska zaťaženia územia prízemnými inverziami patrí územie medzi stredne až silne inverzné polohy.

Vybrané klimatické charakteristiky riešeného územia

Ukazovateľ	M.j.	Hodnota
Priemerná ročná teplota vzduchu	°C	8-9
Priemerná teplota v januári	°C	-5 až -6
Priemerná teplota	°C	17,0
Priemerný ročný úhrn zrážok	mm	800-900
Priemerný počet letných dní	deň	49
Priemerný počet mrazových dní	deň	124
Počet dní so snehovou pokrývkou	deň	100-120
Priemerná výška snehovej pokrývky	cm	10-25
Počet vykurovacích dní	deň	220-240
Výskyt hmiel	deň	50-60

ZDROJ: <http://www.rars.szm.com/>, SHMÚ



2.2.5 HYDROLOGICKÉ POMERY

Cez obec Rovné preteká rieka Blh. Blh je rieka na juhovýchode stredného Slovenska, preteká okresom Rimavská Sobota. Je to ľavostranný prítok Rimavy, má dĺžku 52,5 km, priemerný prietok je 0,9 m³/s pri obci Rimavská Seč. Je to vrchovinovo-nížinný typ rieky.

Pramení v Stolických vrchoch pod vrchom Tŕstie (1 120,9 m n. m.) v nadmorskej výške okolo 980 m n. m.

Najprv tečie na juh a neskôr sa stáča na juhovýchod, zľava priberá prítok z oblasti Krokavy (447,3 m n. m.), preteká obcou Ratkovská Zdychava a zľava priberá Krokavku. Vstupuje do Revúckej vrchoviny, preteká obcou Rovné a tok rieky sa stáča viac na juh. Tečie obcou Potok, z pravej strany priberá Dobrú a preteká oblasťou s výskytom porastu jelše a vzácného perovníka pštosieho (PP Alúvium Blhu).

Koryto rieky sa ďalej rozširuje, preteká obcou Hrušovo, priberá pravostranný Striežovský potok (243,1 m n. m.) a tečie krasovou oblasťou (Drienčanský kras) s viacerými jaskyňami na oboch brehoch. Ďalej sa stáča na juhovýchod, preteká okrajom obce Drienčany a vteká do vodnej nádrže Teplý vrch. Pod priehradným múrom tečie cez obec Teplý Vrch na juh, sprava priberá Papču (202,3 m n. m.), preteká cez obec Veľký Blh a medzi obcou Uzovská Panica a osadou Semsurov priberá sprava Dražický potok.

Potom tečie na juhovýchod súbežne s Rakytníkom na ľavej strane, popri obci Tomášovce, priberá sprava Tomášovský potok a pri obci Rakytník aj rovnomenný prítok. Následne preteká okolo obcí Bátka a Dulovo, tu priberá z pravej strany Hnojník, tečie okrajom obcí Žíp, Vieska nad Blhom a Radnovce, pri ktorej priberá pravostranný Radnovský potok. V smere toku ďalej nasledujú obce Cakov, Ivanica a Zádor na ľavom brehu a na katastrálnom území obce Rimavská Seč sa v nadmorskej výške cca 155 m n. m. vlieva do Rimavy. Sú tu sadrové a železné minerálne pramene.

Zdroj: http://www.enviromagazin.sk/enviromc1_3/vody20.html

2.2.6 FLÓRA A FAUNA

Podľa fyto geograficko-vegetačného členenia Slovenska je územie začlenené nasledovne:

Oblasť	Západokarpatskej flóry (Carpaticum occidentale)
Obvod	Predkarpatskej flóry (Praecarpaticum)
Okres	Slovenské Rudohorie

Zdroj: Futák, 1984

Vegetáciu riešeného územia tvoria:

- Jelšové lesy na nivách podhorských a horských vodných tokov (jelša lepkavá, jelša sivá, jaseň štihlý, vrba krehká, slivka, hrab obyčajný, záružlie močiarna, bodliak močiarny, pichliač, deväťsil hybridný, nezábudka močiarna, iskierník plazivý, žihľava dvojdpmá, kozia noha, perovník pštosí)
- Karpatské dubovo-hrabové lesy (dub zimný, hrab obyčajný, javor poľný, dub letný, buk lesný, lipa malolistá, lipa veľkolistá, čerešňa vtáčia, dub žltkastý, kostrava horská, marinka voňavá, ostrica chlpatá, lipkavec voňavý, hviezdica veľkokvetá, hluchavník žltý, bažanka trvác, fialka lesná, papradka samičia, papraď samčia, konvalinka voňavá)
- Bukové kvetnaté lesy podhorské (buk lesný, javor mliečny, javor horský, osika, brest horský, smrek obyčajný, jedľa biela, baza čierna, bršlen európsky, zemolez obyčajný).

Z chránených a vzácných druhov sa v regióne nachádzajú:

- Slezinník nepravý – druh európskeho významu
- Slezinník čierny, Slezinník nepravý, zemežlč menšia – chránený druh
- Prilbovka červená, konvalinka voňavá, ľalia zlatohlavá, vudsia skalná – zraniteľný druh

Zdroj: Michalko a kol. 1980, 1986

Fauna

Podľa zoogeografického členenia Slovenska – terestický biocyklus -patrí územie do provincie listnatých lesov, limnický biocyklus – do pontoskopickej provincie. Okolité lesy, lúky, močiare, potoky vytvárajú vhodné podmienky pre rôzne druhy živočíchov. Vyskytuje sa tu široké spektrum vtákov, rýb, drobných i veľkých cicavcov. Močaristé pozemky a bariny sú domovom žiab – skokan hnedý, kunka žltobruchá, salamandra škvrnitá. Z vtákov sú tu pozorované: vrabec poľný, vrabec domový, lastovička obyčajná, stehlík čižavý, strnádka obyčajná, sýkorka veľká, stehlík pestrý, sojka škriekavá, jastrab lesný, jastrab krahulec, sova lesná, bocian biely, kuvik plačlivý, myšiak



Program hospodárskeho a sociálneho rozvoja obce Rovné
Programovacie obdobie 2016 – 2022

lesný. Cicavce sú zastúpené: myš, hraboš poľný, krt podzemný, pich lesný, potkan hnedý, myšovka horská, jež bledý, veverica stromová, lasica myšožravá, zajac poľný. Mäsožravce sú zastúpené: vlk dravý, kuna lesná, líška obyčajná, mačka divá, rys ostrovid, diviak lesný, smec lesný, jeleň lesný, medveď hnedý. Plazy sú zastúpené: jašterica zelená, jašterica živorodá, jašterica múrová, užovka stromová, užovka obojková, slepúch lámavý, vretenica severná. Rieky a potoky sú bohaté na ryby a raky – najmä pstruhy, slíže, jalce, hlavátky. Z chránených druhov európskeho významu bol v území pozorovaný roháč veľký, z druhov národného významu salamandra škvrnitá.

Zdroj: <https://www.enviroportal.sk>

2.2.7 SÚČASNÁ KRAJINNÁ ŠTRUKTÚRA

Riešená lokalita je tvorená najmä poľnohospodársky využívanou pôdou, ktorá tvorí 36% z celkovej výmery územia. V katastri obce nie sú žiadne chmelnice a vinice.

Druhy pozemkov ha											
	Orná pôda	Chmelnice	Vinice	Záhrady	Ovocné sady	Trv. trávna té porasty	Poľn. pôda	Lesné pozemky	Vodné plochy	Zastavané plochy	Ostatné plochy
Ratkovská Zdychava	44789	0	0	33580	0	1717419	1795788	2375145	45269	87446	17183
Rovné	100134	0	0	53946	26169	1575012	1755261	2484761	90066	265264	241136

Zdroj: <http://www.skgeodesy.sk/files/slovensky/ugkk/kataster-nehnutelnosti/sumarne-udaje-katastra>

Druhy pozemkov za okres Rimavská Sobota

Druhy pozemkov	Orná pôda	Chmelnice	Vinice	Záhrady	Ovocné sady	Trv. trávna té porasty	Poľn. pôda	Lesné pozemky	Vodné plochy	Zastavané plochy	Ostatné plochy
%	18,74	0	0,2	0,81	0,17	16,1	36,02	23,74	0,7	2,43	1,1

Zdroj: <http://www.skgeodesy.sk/files/slovensky/ugkk/kataster-nehnutelnosti/sumarne-udaje-katastra>

Vyhláška 461/2009 Z.z., vyhláška 74/2011 Z.z. platná od 1.4.2011

VYHLÁŠKA Úradu geodézie, kartografie a katastra Slovenskej republiky z 28. októbra 2009, ktorou sa vykonáva zákon Národnej rady Slovenskej republiky č. 162/1995 Z.z. o katastri nehnuteľností a o zápise vlastníckych a iných práv k nehnuteľnostiam (katastrálny zákon) v znení neskorších predpisov.

Úrad geodézie, kartografie a katastra Slovenskej republiky (ďalej len "úrad") podľa § 80 ods. 1 zákona Národnej rady Slovenskej republiky č. 162/1995 Z.z. o katastri nehnuteľností a o zápise vlastníckych a iných práv k nehnuteľnostiam (katastrálny zákon) v znení neskorších predpisov (ďalej len "zákon") ustanovuje: Súbor geodetických informácií

Zoznam katastrálnych území s vektorovou mapou

Vysvetlenie skratiek:

C - vektorová mapa v rozsahu celého katastrálneho územia

E - vektorová mapa mimo zastavané územie obce (extravilán)

I - vektorová mapa v zastavanom území obce (intravilán)

X - vektorová mapa nie je zobrazená na portáli



Program hospodárskeho a sociálneho rozvoja obce Rovné
Programovacie obdobie 2016 – 2022

Názov kraja	Názov okresu	Kód k.ú.	Názov k.ú.	Mapa KN	Mapa UO	Počet chýb v KN
Banskobystrický	Rímovská Sobota	852848	Rovné	C	C	0

Zdroj: www.katasterportal.sk

Potreba poľnohospodárskych pôd

Súčasný produkčný potenciál našich pôd postačuje na krytie potravinovej dostatočnosti asi pre 6,2 mil. obyvateľov. Môžeme preto povedať, že Slovenská republika má vzhľadom na existujúci stav v počte obyvateľov zatiaľ dostatok pôd na zabezpečenie potravinovej sebestačnosti z vlastných zdrojov.

Výmera pôd v m² pripadajúca na obyvateľa v krajoch SR

Banskobystrický kraj						
	Celková výmera	Poľnohosp. Pôda	Orná pôda	Lesná pôda	Vodné plochy	Zastavané plochy
	14 323	6 341	2 525	7 006	120	501

Zdroj: https://www.sav.sk/

Podľa prepočtov región, v ktorom výmera orných pôd pripadajúca na jedného obyvateľa poklesne pod 0,18 ha, resp. úrodnosť územia (vyjadrená počtom obyvateľov pripadajúcich na jeden hektár) je v prípade orných pôd vyššia ako 5,5, už nedokáže uživiť svojich obyvateľov a stáva sa teda závislým na dovoze potravín. Úrodnosť (produkčná kapacita) pôd je už v tomto smere vyčerpaná v krajoch Bratislavskom, Trenčianskom a Žilinskom. **V Banskobystrickom kraji úrodnosť pôd v tomto smere ešte vyčerpaná nie je.**

Počet obyvateľov na 1 ha, alternatívy novej nápravy a rezervy vzhľadom na potravinovú samostatnosť krajov

Banskobystrický kraj	Počet obyvateľov na 1 ha			Alternatíva nápravy		Rezerva	
	Poľnohosp. pôdy	Ornej pôdy	Zastavanej plochy	Pokles ob. v tis.	nárast ornej pôdy (v tis. ha)	v počte obyvateľov (v tis.)	vo výmere ornej pôdy (v tis. ha)
	1,6	4,0	20,0	-	-	257	46

Zdroj: https://www.sav.sk.

2.3 OCHRANA PRÍRODY A ŽIVOTNÉ PROSTREDIE

2.3.1 ŽIVOTNÉ PROSTREDIE

Pod pojmom životné prostredie rozumieme všetko, čo vytvára prirodzené podmienky existencie organizmov vrátane človeka a je predpokladom ich ďalšieho vývoja. Jeho zložkami sú najmä: neživé (anorganické) zložky:

- ovzdušie (atmosféra)
- voda (hydrosféra)
- horniny (litosféra)
- pôda (pedosféra)
- živé (organické) zložky
- organizmy (biosféra). Každá časť životného prostredia je s ostatnými spojená mnohými najrôznejšími väzbami (§2 zákona č.17/1992 Zb. o životnom prostredí).

2.3.2 OVZDUŠIE

Ovzdušie je jednou zo základných zložiek životného prostredia. Kvalita je daná emisnými pomermi a rozptylovými podmienkami. Podmienky na rozptyl v ovzduší sa menia nielen v priebehu roka, sú závislé od klimatických podmienok a meteorologickej situácie. Z pohľadu kvality ovzdušia sa sleduje emisná a imisná situácia. Emisiou je každé priame, alebo nepriame vypustenie znečisťujúcej látky do ovzdušia. Imisiou sa rozumie zmes škodlivín nachádzajúcich sa vo voľnom ovzduší. Imisie sa sledujú prostredníctvom automatických monitorovacích staníc (AMS). V najviac znečistených oblastiach kraja sú umiestnené 4 AMS (ide o prekročenie najmä PM10 (prachové častice).



Program hospodárskeho a sociálneho rozvoja obce Rovné
Programovacie obdobie 2016 – 2022

K základným znečisťujúcim a vybraným znečisťujúcim látkam ovzdušia sa zaraďujú tuhé znečisťujúce látky (TZL), oxidy síry vyjadrené ako oxid siričitý (SO₂), oxidy dusíka (NO_x), oxid uhoľnatý (CO), pachové látky, organické látky (napr. NM VOC), ktoré sú v odpadových plynch v plynovej fáze vyjadrené ako celkový organický uhlík a dibenzodioxíny a dibenzofurány.

Prehľad o emisiách CO v tonách v okresoch Rimavská Sobota a SR za roky 2009 – 2013

Okres	2009	2010	2011	2012	2013
Rimavská Sobota	4 640,9	2 641,3	2 378,2	3 074,7	1 642,6
Slovenská republika	110 739,24	129 920,89	141 294,28	138 177,30 1	135 705,93

Zdroj: SHMU

V rámci Slovenskej republiky dochádza od r. 2009 postupne k nárastu a od r. 2012 k poklesu k produkovaným emisiám oxidu uhlíka (CO). V okrese Rimavská Sobota došlo k enormnému poklesu z roku 2009 do 2010 a to až o 1999,6 ton. Do roku 2011 opäť klesli emisie o 263,1 t. V roku 2012 narástli 696,5 t, avšak v roku 2013 klesli až o 1432,1ton.

Prehľad o emisiách NO_x v tonách v okresoch Rimavská Sobota a SR za roky 2009-2013

Okres	2009	2010	2011	2012	2013
Rimavská Sobota	304,7	381,6	427,5	443,6	450,9
Slovenská republika	34 721,28	34 951,33	34 915,00	31 442,57	30 076,54

Zdroj: SHMU

Obdobne ako u oxidov uhlíka dochádza aj u emisií oxidov dusíka (NO_x) k celkovému zníženiu v rámci Slovenskej republiky. V okrese Rimavská Sobota dochádza k nárastu hodnôt NO_x. Od roku 2009 do roku 2013 narástli emisie až o 146,2 ton Nox. Emisie SO₂ sa postupne v Slovenskej republike ako aj v okrese Rimavská Sobota znižujú. Na úrovni BBSK dochádza aj k znižovaniu produkcie tuhých znečisťujúcich látok (TZL). Avšak v okrese Rimavská Sobota dochádza k zvyšovaniu produkcie tuhých znečisťujúcich látok (TZL).

V okrese Rimavská Sobota sa nachádza 160 evidovaných zdrojov znečisťovania ovzdušia, z toho 8 veľkých. Medzi najväčšie z nich patrí Combin - Vápenka Tisovec (výroba vápna), SLZ Chémia, a.s. Hnúšťa (chemická výroba), Magnezitové závody Hačava (výroba a spracovanie magnezitu). Okrem stacionárnych zdrojov majú podiel na znečisťovaní ovzdušia aj mobilné zdroje, a to oxidmi dusíka a oxidom uhoľnatým. Slovenský hydrometeorologický ústav monitoruje štyri znečisťujúce látky v zaťažených územiach - prach, ozón, oxid siričitý a oxidy dusíka. Podľa výsledkov merania územie sa zaraďuje medzi oblasti so strednou úrovňou znečistenia ovzdušia, čo vyjadruje index znečistenia.

ZDROJ: MŽP


2.3.3 NATURA 2000

Ochranné pásmo (OP)

Územie s rozlohou 78 201 m² bolo vyhlásené roku 1994 (posledná novelizácia bola roku 2007). Leží v katastrálnom území obcí Ratkovská Suchá a Rovné v okrese Rimavská Sobota. V ochrannom pásme prírodnej pamiatky sú predmetom ochrany citlivé jaskynné geosystémy. Je to **jaskyňa Burda**, dlhá 282 m, vyvinutá v šošovke sivých prúžkovaných kryštálických vápencov (mramorov) z obdobia karbónu. Príklad jaskyne ostrovných krasových výstupov medzi Slov. krasom, Murán. planinou a Drienčanským krasom. Ochranné pásmo má opodstatnenie z dôvodu potenciálneho obnovenia ťažby mramorov v kameňolome, v ktorom sa nachádza vchod do jaskyne, ako aj pre usmernenie lesohospodárskej činnosti v jej okolí.



Program hospodárskeho a sociálneho rozvoja obce Rovné
Programovacie obdobie 2016 – 2022



Jaskyňa Burda

Na území obce Rovné sa nenachádzajú:

Chránené krajinné oblasti (CHKO)

Chránené areály

Národné prírodné pamiatky a prírodné pamiatky + (OP)

Národné prírodné rezervácie a prírodné rezervácie + (OP)

Chránené vtáčie územia - v riešenom území sa nenachádza ani do územia nezasahuje lokalita zaradená medzi chránené vtáčie územia podľa Národného zoznamu navrhovaných chránených vtáčích území.

Územia európskeho významu - v riešenom území sa nenachádzajú žiadne územia európskeho významu vyhlásené v zmysle výnosu Ministerstva životného prostredia Slovenskej republiky č. 3/2004-5.1 zo 14. júla 2004, ktorým sa vydáva národný zoznam území európskeho významu.

Chránené územia širšieho okolia

V širšom okolí riešeného územia sa vyskytuje viacero maloplošných chránených území. Smerom na východ sa nachádza chránený areál Alúvium Blhu.

CHA Alúvium Blhu - Kataster obce Hrušovo

Vyhlásený v r. 1991 za účelom ochrany jelšových porastov s koncentrovaným výskytom chráneného a veľmi ohrozeného druhu slovenskej flóry - perovníka pštrosieho (*Matteuccia sthruthiopteris*). Alúvium Blhu sa nachádza v Revúckej vrchovine pod masívom Trstie, v katastrálnom území obce Hrušovo, v okrese Rimavská Sobota. Je zaradené pod CHKO Cerová vrchovina. Rozprestiera sa na ploche 2,8 ha. Za chránený areál bolo vyhlásené v roku 1991 a tým sa zaradilo pod 4. stupeň ochrany. Na území Drienčanského krasu vytvorila rieka Blh bralnatú, kaňonovitú dolinu, ktorej šírka sa pohybuje od 30 do 100 m. Predmetom ochrany sú pôvodné jelšovo-vrbové porasty na nive rieky Blh s výskytom ohrozeného druhu, našej najväčšej paprade, perovníka pštrosieho. Za svoje meno vďaka tmavozeleným listom pripomínajúce pštrosie perá, ktoré vyrastajú z lievikovitých trsov. Jeho priemerná výška je úctyhodných 1,4 m. Táto lokalita perovníka je zaujímavá tým, že ide o jeho južnú okrajovú polohu. Aluviálna niva horného úseku riečky Blh je porastená okrem jelší a vrb aj svíbom krvavým, lieskou obyčajnou, jaseňom štíhlym a bazou. Porast toku plní krajínarsko-estetickú funkciu a vytvára vhodný biotop pre vodné živočíšstvo. Voda v rieke Blh je čistá, preto sa tu vyskytujú pstruhy potočné, pstruhy dúhové, lopatky dúhové, jalce obyčajné a jalce hlavaté. Voda v rieke vyhovuje aj rakovi riečnemu, ktorý je indikátorom čistoty tečúcich riek.



Program hospodárskeho a sociálneho rozvoja obce Rovné
Programovacie obdobie 2016 – 2022

Východným smerom sa rozprestiera aj **Drienčanský kras**

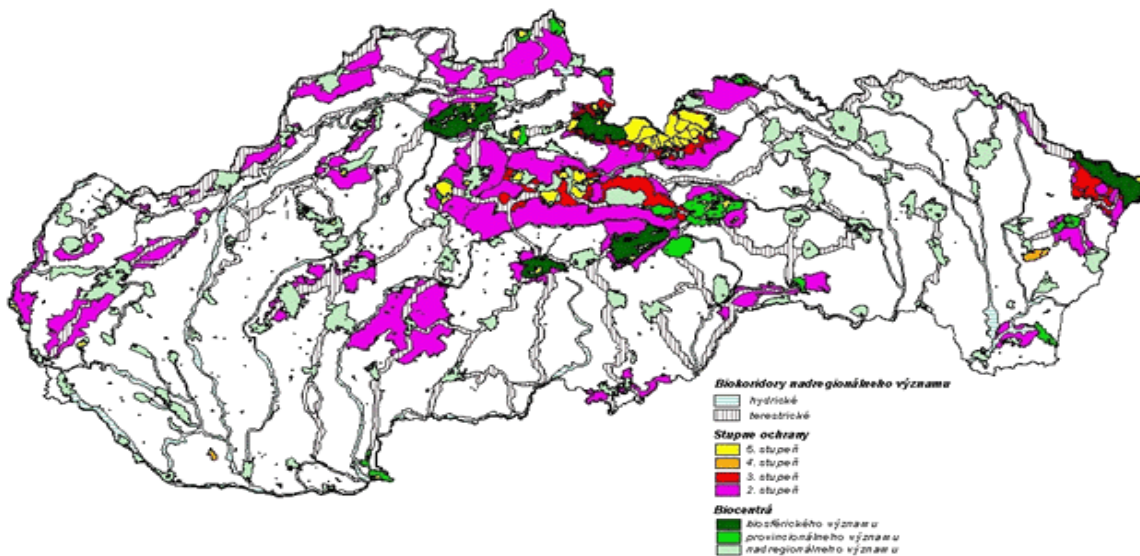
SKUEV0366 Drienčanský kras, (uverejnené vo Výnose MŽP SR č.3/2004- 5.1 zo 14.7.2004). Územie je navrhované z dôvodu ochrany biotopov európskeho významu: Nížinné a podhorské kosné lúky (6510), Subpanónske travinnobylinné porasty (6240), Suchomilné travinnobylinné a krovinné porasty na vápnitom podloží (6210), Vlhkomilné vysokobylinné lemové spoločenstvá na poriečnych nivách od nížin do alpínskeho stupňa (6430), Prírodné eutrofné a mezotrofné stojaté vody s vegetáciou plávajúcich a/alebo ponorených cievnatých rastlín typu *Magnopotamion* alebo *Hydrocharition* (3150), Teplomilné panónske dubové lesy (91H0), Lipovo-javorové sutinové lesy (9180), Bukové a jedľové kvetnaté lesy (9130), Kyslomilné bukové lesy (9110), Nesprístupnené jaskynné útvary (8310), Karbonátové skalné steny a svahy so štrbinovou vegetáciou (8210) a druhov európskeho významu: hadinec červený (*Echium russicum*), poniklec veľkokvetý (*Pulsatilla grandis*), fúzač alpský (*Rosalia alpina*), roháč obyčajný (*Lucanus cervus*), kunka žltobruchá (*Bombina variegata*), vydra riečna (*Lutra lutra*), medveď hnedý (*Ursus arctos*), vlk dravý (*Canis lupus*), rys ostrovid (*Lynx lynx*), syseľ pasienkový (*Spermophilus citellus*), netopier obyčajný (*Myotis myotis*), netopier brvitý (*Myotis emarginatus*), netopier veľkouchý (*Myotis bechsteini*), uchaňa čierna (*Barbastella barbastellus*), podkovár malý (*Rhinolophus hipposideros*), podkovár veľký (*Rhinolophus ferrumequinum*) a podkovár južný (*Rhinolophus euryale*). V území platí 2. stupeň ochrany (zasahujú katastre obcí Drienčany, **Hrušovo**, Striežovce, Kyjatice, Lipovec, **Potok**, Slizké, Španie Pole) a 4. stupeň ochrany (zasahujú katastre obcí Hrušovo, Slizké, Španie Pole.)

Tieto časti prírody predstavujú významné prírodné bohatstvo, majú vedecký, kultúrny, ekologický a estetický význam a je dôležité ich zachovať pre budúce generácie.

Zdroj: SAŽP 2014

2.3.4 ÚZEMNÝ SYSTÉM EKOLOGICKEJ STABILITY

Územný systém ekologickej stability je zákonom č. 543/2002 Z.z. o ochrane prírody a krajiny definovaný, ako taká celopriestorová štruktúra navzájom prepojených ekosystémov, ich zložiek a prvkov, ktorá zabezpečuje rozmanitosť podmienok a foriem života v krajine. Základ tohto systému predstavujú biocentrá, biokoridory a interakčné prvky, ktoré môžu mať nadregionálny, regionálny, alebo miestny význam. Ekologická stabilita je v území daná predovšetkým formou využívania územia. Vysoká stabilita jednotlivých celkov vyčlenených v rámci Regionálneho územného systému ekologickej stability je narušená primárnymi bariérovými prvkami (urbanizácia, doprava), ako aj minimálna narušenosť spôsobená sekundárnymi bariérovými prvkami (kontaminácia pôd, poškodenie vegetácie).



Zdroj: SAŽP 2014



Program hospodárskeho a sociálneho rozvoja obce Rovné
Programovacie obdobie 2016 – 2022

2.3.5 ENVIRONMENTÁLNA RELIGIONIZÁCIA

Z hľadiska aktualizácie environmentálnej regionalizácie Slovenska (SAŽP, 2014), v ktorej je vyjadrený stav zložiek životného prostredia a najmä miera pôsobenia rizikových faktorov na základe sledovania vybraných enviromikroregiónu patrí obec medzi územia s rôznorodou environmentálnou kvalitou. Územie obce - ako celok dosahuje priemerné hodnoty. Ekologická kvalita územia je spojená s typom využívania pôdy v danom území.

Z hľadiska aktualizácie environmentálnej regionalizácie Slovenska (SAŽP, 2014), v ktorej je vyjadrený stav zložiek životného prostredia a najmä miera pôsobenia rizikových faktorov na základe sledovania vybraných enviromikroregiónu patrí obec medzi územia s rôznorodou environmentálnou kvalitou. Územie regiónu ako celok dosahuje priemerné hodnoty. Ekologická kvalita územia je spojená s typom využívania pôdy v danom území.

Potvrdené environmentálne záťažové v Banskobystrickom kraji s vysokou prioritou riešenia

P.č.	Lokalita	Okres	K*
9.	RS (015) / Rimavská Sobota - objekty SA/ časť lokality vo vlastníctve MO SR/	Rimavská Sobota	78

Zdroj: Informačný systém environmentálnych záťaží

* stupeň rizika K - základná (hlavná) klasifikácia rizika environmentálnej záťažovej zohľadňujúca riziko šírenia sa kontaminácie do podzemných vôd a podzemnými vodami, riziko z prchavých a toxických látok na obyvateľstvo, riziko kontaminácie povrchových vôd. Maximálna hodnota stupňa rizika K podľa hodnotiacich kritérií je 166.

Podniky zaradené do kategórií podľa zákona č. 261/2002 Z. z. o prevencii závažných priemyselných havárií a o zmene a doplnení niektorých zákonov v znení neskorších predpisov

Podnik	Sídlo	Kategória zariadenia
TRANSPETROL, a.s., PS č.3 Rimavská Sobota	Rimavská Sobota	B

2.3.6 KVALITA A OCHRANA VÔD

Ochrana vodných pomerov a vodárenských zdrojov vyplýva z piatej časti zákona č. 364/2004 Z.z. (vodný zákon):

- všeobecná ochrana (§ 30 vodného zákona) platí pre celé územie obce
- na vybrané časti územia sa vzťahuje aj regionálna – širšia ochrana (§ 31 vodného zákona)

Podiel obyvateľov napojených na verejnú kanalizáciu %

	2005	2006	2007	2008	2009	2010	2011	2012	2013	2014
Slovenská republika	57,09	57,66	58,27	59,06	59,45	60,38	61,58	62,45	63,67	63,82
Banskobystrický kraj	59,49	59,35	59,99	60,82	60,90	60,79	61,07	60,47	61,66	61,72
Okres Rimavská Sobota	44,90	45,02	45,14	46,42	47,84	48,81	48,32	47,24	47,33	47,45

Zdroj: www.enviroportal.sk

Obyvatelia obce Rovné nie sú napojení na verejnú kanalizáciu.

2.3.7 ODPADOVÉ HOSPODÁRSTVO

Koncepcia odpadového hospodárstva obce vychádza zo všeobecných zámerov Programu odpadového hospodárstva Slovenskej republiky, ako základného dokumentu pre riadenie odpadového hospodárstva a následných koncepčných materiálov na nižších úrovniach riadenia, najmä Program odpadového hospodárstva Banskobystrického kraja.

Odpad z obce je tvorený prevažne odpadom vyprodukovaným z domácností a ďalším odpadom podobným domovému odpadu z prevádzok v obci. Významný podiel produkovaného odpadu predstavuje odpad z verejných priestranstiev. Z hľadiska systému zberu komunálneho odpadu je v obci využívaný typ zberu komunálneho odpadu do individuálnych, alebo veľko-rozmerových kontajnerov, s následným zvozom. Periodicita zvozu je v obciach prispôbená produkcii odpadu a požiadavkám obyvateľstva.

Pre obec Rovné sú odpady vyvázané na skládky odpadu v meste Hnúšťa so sídlom Kotlište, 981 01 Hnúšťa. Skládky funguje od roku 1994 a predpokladaný rok ukončenia je v roku 2020. Prevádzkovateľ skládky sú Technické služby mesta Hnúšťa. V súčasnom období je separovaný zber v obci realizovaný a je zameraný najmä na separáciu skla,



Program hospodárskeho a sociálneho rozvoja obce Rovné
Programovacie obdobie 2016 – 2022

železného šrotu, papiera, plastov a nebezpečného odpadu. Kompletné riešenie zberu odpadov zabezpečuje firma Brantner Gemer s.r.o. so sídlom Košická cesta 344, 979 01 Rimavská Sobota.

Od 1.1.2016 nadobúda účinnosť zákon o odpadoch č. 79/2015. Nový zákon je platný od 21.4.2015 a nadobudol účinnosť 1. januára 2016.

2.3.8 SEIZMICITA

Každé zemetrasenie je potrebné charakterizovať geografickými súradnicami miesta, kde došlo k uvoľneniu energie, hĺbkou ohniska, časom vzniku a veľkosťou.

Veľkosť zemetrasenia sa určuje na základe záznamov seizmografu. Geofyzikálnou veličinou na určovanie intenzity zemetrasenia podľa maximálnych amplitúd seizmických vln je **magnitúda M** (lat. magnitudo - veľkosť, sila).

Na vyjadrenie a porovnanie veľkosti zemetrasenia sa používa tzv. Richterova stupnica.

Pohybové tendencie tektonických blokov

Prevažná časť horskej sústavy Západných Karpát sa rozprestiera na území Slovenskej republiky. Toto pohorie prešlo dlhodobým a zložitým tektonickým vývojom. Na tektonickej mape Slovenskej republiky kolektív autorov vyjadruje svoj súčasný pohľad na tektonickú stavbu Západných Karpát.



ZDROJ: Štátny geologický ústav Dionýza Štúra Inžinierskogeologická rajonizácia, M. Hrašna, A. Klukanová, 2002, M 1 : 500 000, Atlas krajiny Slovenskej republiky

Radónové riziko

Z hľadiska prognózy radónového rizika takmer celá časť sledovaného územia patrí do kategórie území so stredným radónovým rizikom. Stupeň radónového rizika vyjadruje riziko prenikania radónu z geologického podlažia do stavebných objektov. Stredný a vysoký stupeň radónového rizika, získaný hlavne detailným premeraním stavebného pozemku je podnetom na uskutočnenie protiradónových opatrení pred výstavbou (vyhláška MZ SR č. 406/1992 Zb. o požiadavkách na obmedzenie ožiarovania radónom a ďalšími prírodnými rádionuklidmi).

2.4 HISTORICKÉ A KULTÚRNE ZDROJE



Obec **Rovné** sa nachádza v okrese Rimavská Sobota v Banskobystrickom kraji. Cez obec tečie potok Blh, ktorý sa vlieva do vodnej nádrže Teplý Vrch.

Pastierska obec vznikla v 14. storočí. Spomína sa od roku 1413. Názov obce je doložený z roku 1413 ako Rownapathak, z roku 1450 ako Ronapathaka, z roku 1559 ako Rowna, z roku 1571 ako Rowno, v roku 1600 ako Dobra Rowna, z roku 1773 ako Rono, z roku 1808 ako Rowno, z roku 1920 ako Rovné, Rovnô, maďarsky Rónapatak. Obec patrila Derencsényiovcovi, ktorí tu v roku 1427 vlastnili 12



Program hospodárskeho a sociálneho rozvoja obce Rovné
Programovacie obdobie 2016 – 2022

port, od 17. storočia Muránskemu panstvu. Za tureckých vpádov úbytok obyvateľov. V roku 1773 v obci žilo 27 sedliakov a 8 želiarov, v roku 1828 mala 45 domov a 392 obyvateľov. Koncom 19. storočia bola v chotári otvorená baňa na magnezit. Za 1. svetovej vojny bol v obci zajatecký tábor. Zajatci pracovali v magnezitovej bani. Po vojne ťažba magnezitu stagnovala a jedna časť bane bola zatopená. Obyvatelia boli odkázaní na poľnohospodárstvo a lesy. V chotári pôsobili tri partizánske skupiny. Po oslobodení nastal rozvoj ťažby magnezitu.

Ratkovská Zdychava - obec, ktorá sa spomína od roku 1413. Založili ju na valaskom práve. V roku 1427 tu mali Derencsényiovcí 3 porty. V 16. storočí patrila Bakosovcom, od 18. storočia viacerým zemepánom. V roku 1773 žilo v nej 20 želiarov a 1 podželiar, v roku 1828 mala 30 domov a 264 obyvateľov. Okrem chovu dobytka sa zaoberali výrobou dreveného náradia. Zamestnania obyvateľov sa nezmenilo ani po roku 1918. Časť obyvateľov pracovala v baníctve. V roku 1960 bola obec pričlenená k obci Rovné. Juhovýchodne od osady leží samota Vyšná Burda s horárňou.

ZDROJ: eobce, najkrajšikraj.sk

<p>Areál bývalého pionierskeho tábora na Burde, v k.ú, obce Rovné</p>	<p>Areál bývalého pionierskeho tábora na Burde, v k.ú, obce Rovné</p>
<p>Budova Obecného úradu v obci Rovné</p>	<p>Obec Rovné</p>

2.4.1 KULTÚRNE A HISTORICKÉ PAMIATKY

Zoznam historických a kultúrnych pamiatok, pamätihodností a zaujímavostí obce Rovné

Obec	Katastrálne územie	Názov KP	Poznámky
Rovné	Rovné	Kostol	Kostol evanjelický klasicistický z roku 1832, veža z roku 1914
Rovné	Rovné	Zvonica	Z konca 18. storočia
Rovné	Ratkovská Zdychava	Kostol	Kostol evanjelický klasicistický z roku 1841, prestavaný v roku 1926

Zdroj: Vlastivedný slovník obcí na Slovensku, 2. Časť.



Program hospodárskeho a sociálneho rozvoja obce Rovné
Programovacie obdobie 2016 – 2022



2.4.2 OSOBNOSTI A RODÁCI

V obci nie je zaznamenané pôsobenie významných osobností.

2.4.3 KLUBY, SPOLKY, ZDRUŽENIA

V obci nie sú v súčasnosti kluby, spolky, združenia.

2.4.4 SPOLOČENSKÉ AKTIVITY A AKCIE

Výročie oslobodenia od fašizmu a vatra	8. máj
Deň detí	jún
Stretnutie dôchodcov - úcta k starším	október
Výročie SNP	august
Deň obce	každých 5-10 rokov

Zdroj:
stretnutí
e
k PHSR
so
samospr
ávou a
obyvatel

i obce

2.5 ĽUDSKÉ ZDROJE

2.5.1 DEMOGRAFIA

Kvalita potenciálu ľudských zdrojov vychádza z demografickej a vzdelanostnej štruktúry obyvateľstva a jedným z prejavov životaschopnosti jedincov je ich adaptabilita – schopnosť prispôbiť sa novým ekonomickým a životným podmienkam. Nová doba prináša zvýšené požiadavky na mobilitu, pretože najvyššou prioritou je mať honorované pracovné miesta a to aj mimo trvalého bydliska a tiež aj viac kvalifikácií, ktoré sa získavajú individuálne, hlavne cez projekty UPSVaR, projekty ktoré získajú oprávnení žiadatelia zo štrukturálnych fondov.

Demografický vývoj od roku 2011

Veková štruktúra podľa produktivity a pohlavia, údaje k 31.12.2011 za obec Rovné				Veková štruktúra podľa produktivity a pohlavia, údaje k 31.12.2012 za obec Rovné			
Rovné	predprod.	produkt.	poprod.	Rovné	predprod.	produkt.	poprod.
muži	11	54	5	muži	10	53	5
ženy	10	39	18	ženy	12	39	18
spolu	21	93	23	spolu	22	92	23

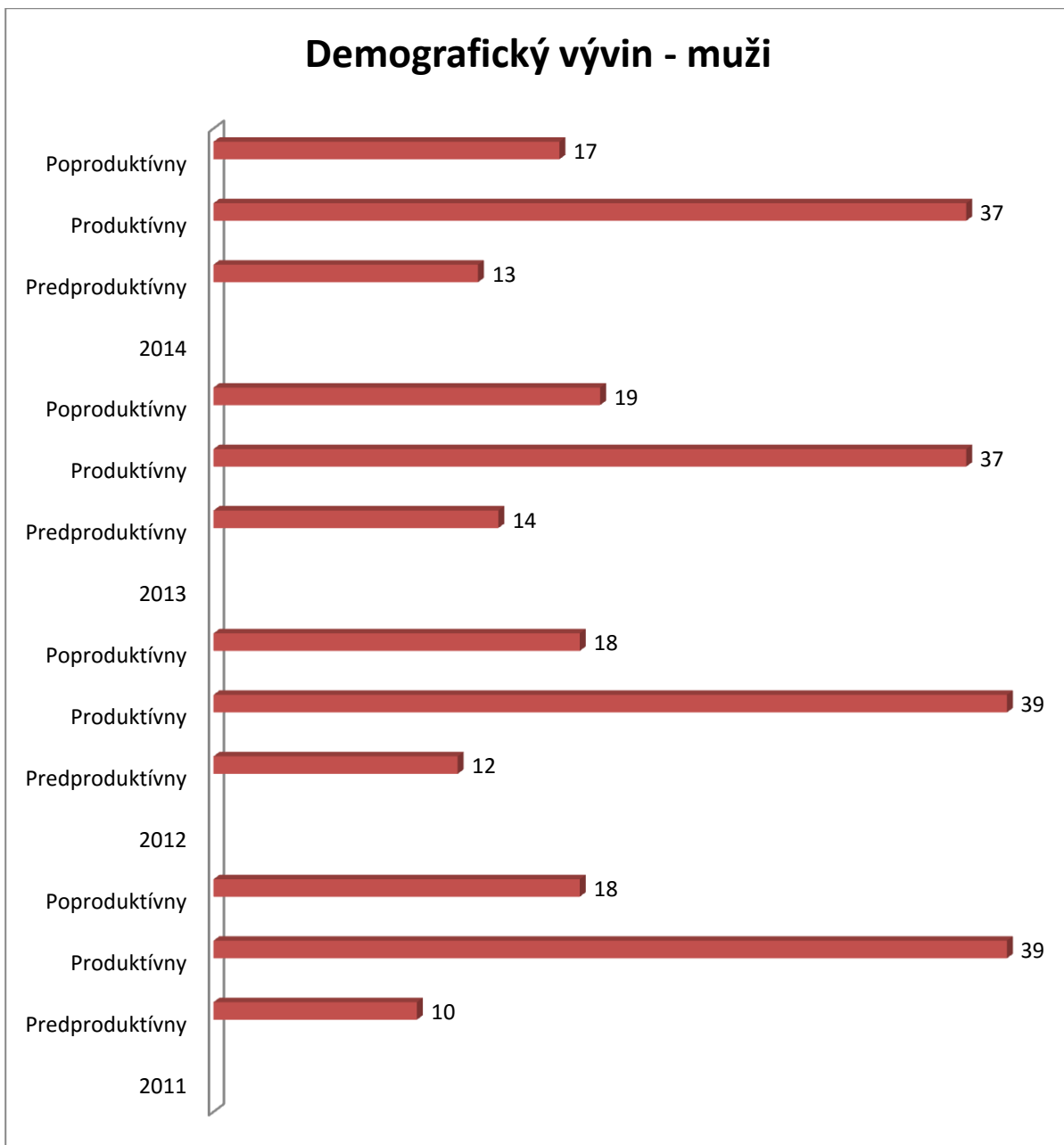


Program hospodárskeho a sociálneho rozvoja obce Rovné
Programovacie obdobie 2016 – 2022

Veková štruktúra podľa produktivity a pohlavia, údaje k 31.12.2013 za obec Rovné			
Rovné	predprod.	produkt.	poprod.
muži	12	50	4
ženy	14	37	19
spolu	26	87	23

Veková štruktúra podľa produktivity a pohlavia, údaje k 31.12.2014 za obec Rovné			
Rovné	predprod.	produkt.	poprod.
muži	13	46	5
ženy	13	37	17
spolu	26	83	22

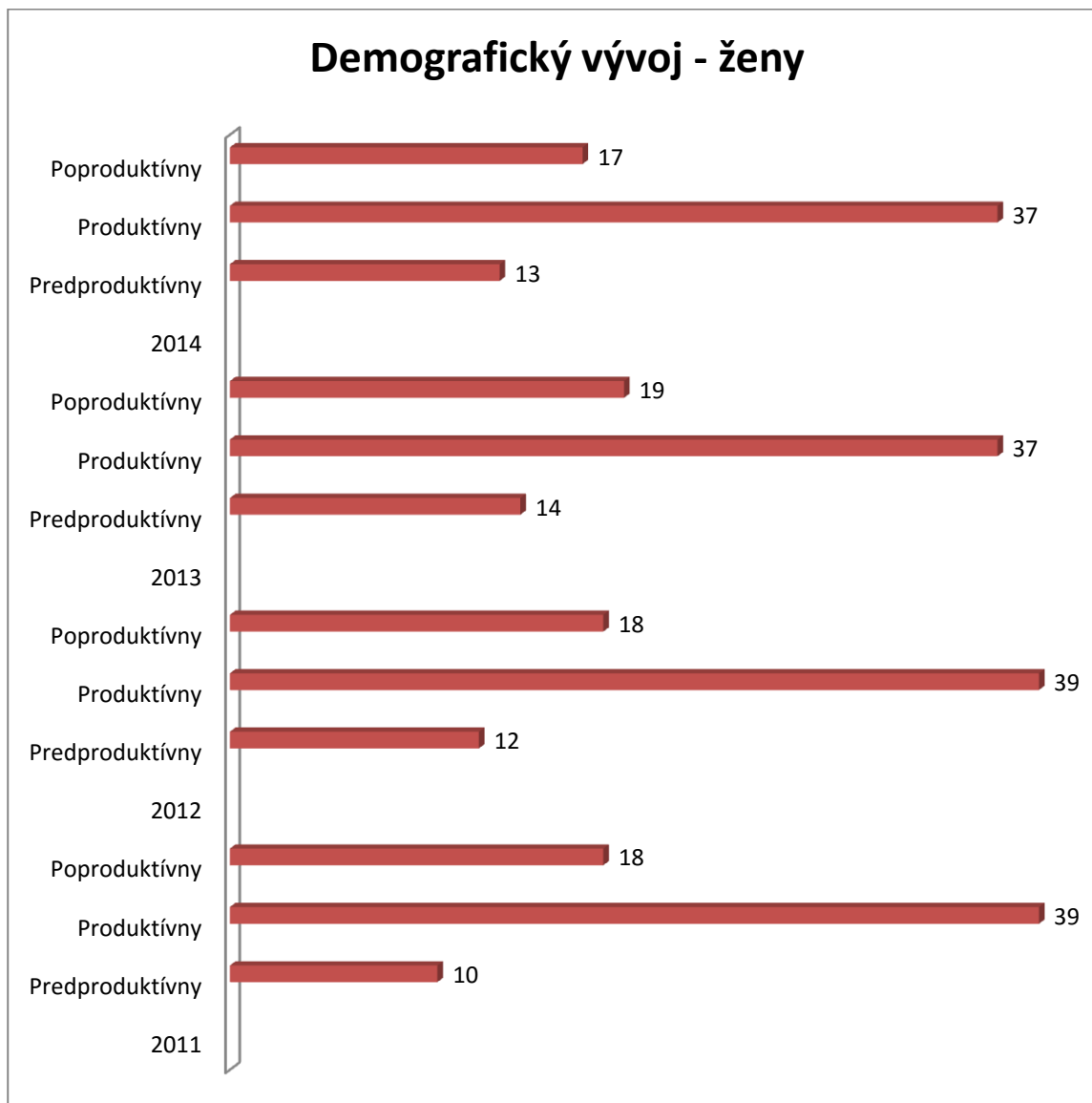
Zdroj: ŠÚ SR





Program hospodárskeho a sociálneho rozvoja obce Rovné
Programovacie obdobie 2016 – 2022

Predproduktívny vek pri mužoch sa od roku 2011 zvýšil o dvoch mužov. Najviac mužov (54) v produktívnom veku bolo v roku 2011. Počet mužov v poproduktívnom veku je v sledovanom období vcelku vyrovnaný.



Počet žien v predproduktívnom veku sa o d roku 2010 zvýšil. Najviac žien v poproduktívnom veku bolo v roku 2013 a najmenej v roku 2014. Počet žien v produktívnom veku je v sledovanom období vcelku vyrovnaný.

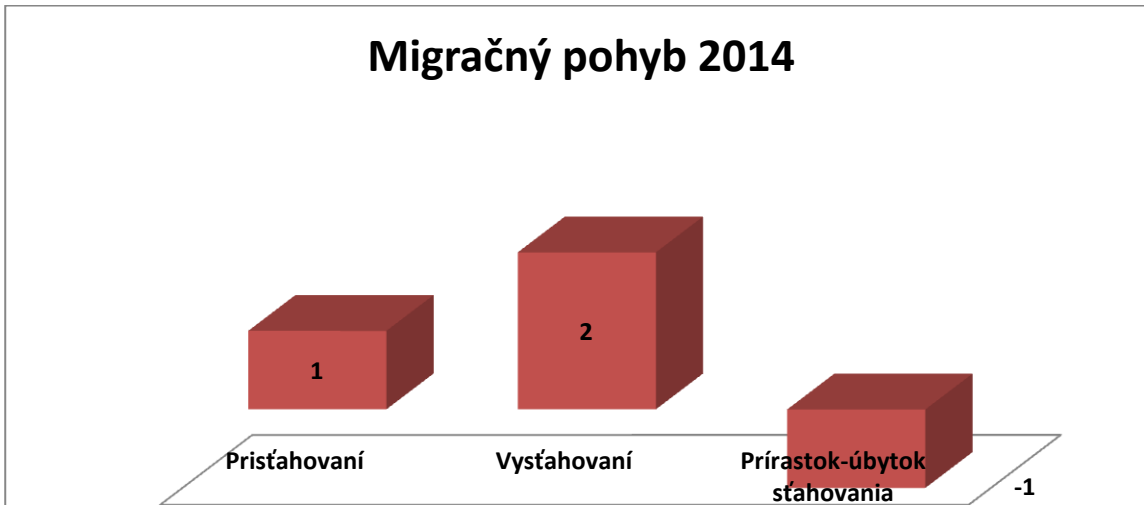
2.5.2 MIGRAČNÝ POHYB OBYVATEĽSTVA 2014

Migračný pohyb obyvateľstva a celkový pohyb za rok 2014 obce Rovné								
Prisťahovaní			Vystaňovaní			Prírastok - úbytok sťahovania		
muži	ženy	spolu	muži	ženy	spolu	Muži	ženy	spolu
0	1	1	1	2	2	0	-1	-1

Zdroj: ŠÚ SR



Migračný pohyb 2014



Na základe štatistických údajov vidíme, že do obce Rovné sa v roku 2014 nepristáhoval žiaden občan, ale vystáhoval sa jeden občan obce Rovné.

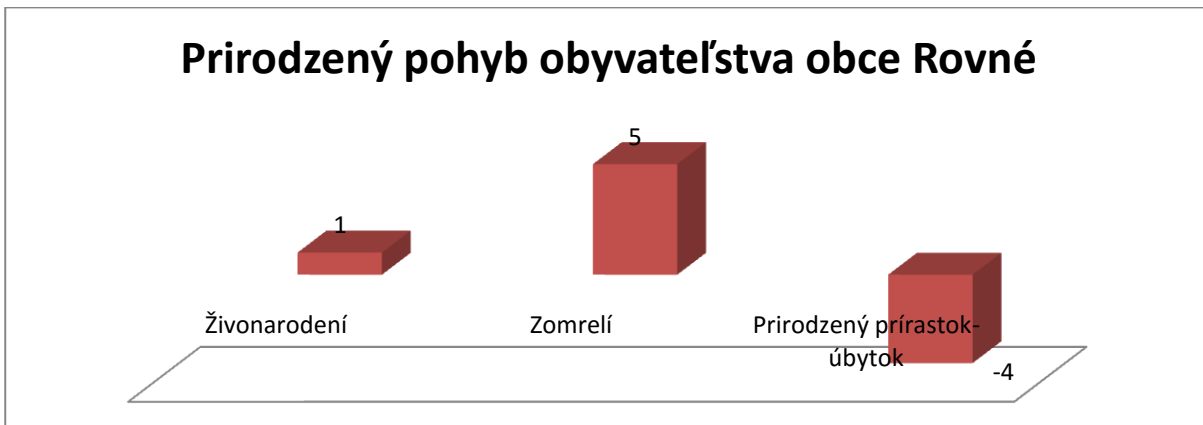
2.5.3 PRIRODZENÝ POHYB OBYVATEĽSTVA

Prirodzený pohyb obyvateľstva v obci Rovné za rok 2014								
Živonarodení			Zomrelí			Prirodzený prírastok/úbytok		
muži	ženy	Spolu	muži	ženy	spolu	muži	ženy	Spolu
1	0	1	3	2	5	-2	-2	-4

Zdroj: ŠÚ SR

Podľa tabuľky (viď vyššie) môžeme skonštatovať, že v obci Rovné došlo k prirodzenému úbytku u štyroch obyvateľov.

Prirodzený pohyb obyvateľstva obce Rovné





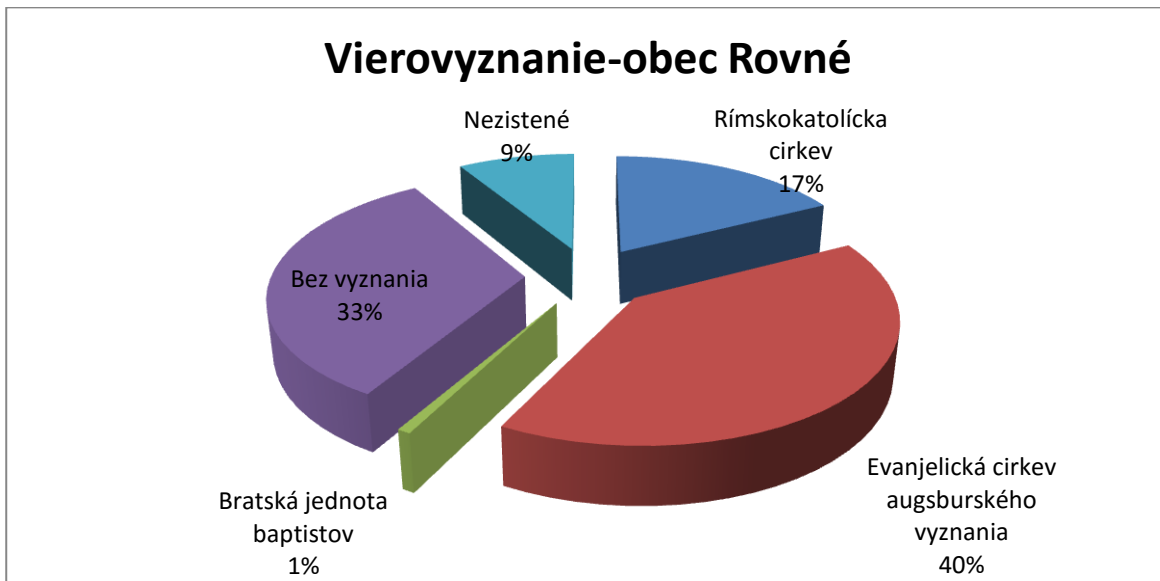
Program hospodárskeho a sociálneho rozvoja obce Rovné
Programovacie obdobie 2016 – 2022

2.5.4 VIEROVYZNANIE

Štruktúra obyvateľstva podľa vierovyznania

Náboženské vyznanie	Muži	Ženy	Spolu
Rímskokatolícka cirkev	10	14	24
Bratská jednota baptistov	0	1	1
Evanjelická cirkev augsburského vyznania	23	32	55
Bez vyznania	31	14	45
Nezistené	8	4	12
Spolu	72	65	137

Zdroj: ŠÚ SR, SODB 2011



Podľa tabuľky vyššie môžeme vidieť, že v obci Rovné je až 40% obyvateľstva Evanjelickej cirkvi augsburského vyznania.

2.5.5 NÁRODNOSTNÉ ZLOŽENIE

Obyvateľstvo podľa pohlavia a národnosti			
Národnosť	Muži	Ženy	Spolu
Slovenská	69	61	130
Maďarská	0	1	1
Rómska	1	2	3
Rusínska	1	0	1
Iná	1	0	1
Nezistená	0	1	1
Spolu	72	65	137

Zdroj: ŠÚ SR, SODB 2011



Program hospodárskeho a sociálneho rozvoja obce Rovné
Programovacie obdobie 2016 – 2022

2.5.6 VZDELANIE

Najvyššie dosiahnuté vzdelanie	Pohlavie		Spolu
	muži	ženy	
Základné	20	23	43
Učňovské (bez maturity)	15	10	25
Stredné odborné (bez maturity)	10	5	15
Úplné stredné učňovské (s maturitou)	2	0	2
Úplné stredné odborné (s maturitou)	7	8	15
Úplné stredné všeobecné	2	2	4
Vyššie odborné vzdelanie	1	1	2
Vysokoškolské bakalárske	0	1	1
Vysokoškolské, magisterské, inžinierske, doktorské	4	4	8
Vysokoškolské spolu	4	5	9
Bez školského vzdelania	11	9	20
Nezistené	0	2	2
Spolu	72	65	137

Zdroj: ŠÚ SR, SODB 2011

2.6 MATERIÁLNE A FINANČNÉ ZDROJE

2.6.1 BÝVANIE

Sídlné miesta - obce plnia najmä funkciu základnej vybavenosti, bývania, kultúry, rekreácie a športu. Pováčšine sa jedná o skupinovú cestnú zástavbu, prípadne o koncentrovanú zástavbu. Väčšia časť zástavby pochádza z 19. stor. a 1. pol. 20. stor., ktorá bola v povojnovom období výrazne doplnená o novú výstavbu.

Základné údaje o domovom a bytovom fonde v okrese Rimavská Sobota

	Dokončené byty v rodinných domoch					Dokončené byty				
	2010	2011	2012	2013	2014	2010	2011	2012	2013	2014
Okres Rimavská Sobota	32	39	40	39	27	99	69	64	39	34

Zdroj: www.statistis.sk

Najviac dokončených bytov v rodinných domoch v okrese Rimavská Sobota bolo v roku 2012. Najviac dokončených bytov bolo v roku 2010.

Základné údaje o domovom a bytovom fonde obce Rovné za rok 2011

Obývané byty	Iné obytné jednotky	Kolektívne obydlia	Nezistené
61	0	0	3

Zdroj: www.statistis.sk; j:SOBD 2011

Značnú časť bytového fondu tvoria byty v objektoch z trvanlivejších stavebných materiálov, ale významnú časť predstavujú i byty v pôvodných objektoch.

Najväčšiu skupiny tvoria domy vybudované v 70-tych a 80-tych rokoch. Od roku 1980 do súčasnosti bol domový fond viac rekonštruovaný. O pôvodné objekty je značný záujem na rekreačné využitie. Neobývané domy iba v menšej časti plnia úlohu rekreačných objektov.



2.6.2 ZÁKLADNÁ INFRAŠTRUKTÚRA

2.6.2.1 DOPRAVA

Dopravná dostupnosť

Cesta I. triedy I/72 sa začína v Rimavskej Sobotě na križovatke s cestou I/16 a smeruje na sever cez Hnúšťa, kde sa križuje s cestou II. triedy II/526 smer Ratková. Ďalej sa križuje s cestou III. triedy 2756 smerujúcou napravo od smeru Hnúšťa do obce Rovné a naľavo od smeru Hnúšťa do Ratkovskej Zdychavy.

Autobusová doprava

Vzhľadom na absenciu železničnej dopravy je jedinou možnosťou okrem osobnej automobilovej dopravy využívanie autobusových spojov. Frekvencia autobusových spojov v obci je nedostatočná, predstavuje len 2-3 spoje počas pracovného dňa, počas víkendu dokonca spoje absentujú. Dopravné spojenie do najbližšieho mesta Hnúšťa zabezpečuje SAD Lučenec a.s.

Železničná doprava

Riešeným územím železničná trať neprechádza, obyvatelia musia využívať autobusové spoje a osobné automobily.

Letecká doprava

Vzdialenosť mesta od najbližších letísk Sliač, Poprad a Košice je 90-130 km. Všetky tieto letiská sú zaradené do siete letísk pre medzinárodnú dopravu

2.6.2.2 ENERGETIKA

Zásobovanie elektrickou energiou

Obec Rovné je zásobovaná elektrickou energiou z 22 KV prostredníctvom vzdušných prípojok a prostredníctvom trafostaníc.

Plynofikácia

Obce nie je plynofikovaná.

2.6.2.3 TELEKOMUNIKAČNÉ A INFORMAČNÉ SIETE

Rozvoj mobilnej telekomunikačnej siete zabezpečujú štyria mobilní operátori a to Orange Slovensko, Slovak Telekom, spoločnosť O2 operátor a 4ka. V obci je zabezpečené pokrytie všetkých štyroch hlavných operátorov.

V obci má rozhlas a televízia dobrý signál. Obec má vybudovaný miestny rozhlas. V obci sú rozvody káblovej televízie a to z dôvodu slabšieho signálu. V obci je slabší signál na internet.

2.6.3 OBČIANSKA A SOCIÁLNA INFRAŠTRUKTÚRA

Stav rozsahu a kvality občianskej vybavenosti v obci je nedostačujúca. V obci sa nachádza predajňa potravinárskeho tovaru, dva futbalové ihriská, pošta a dva cintoríny. Absentujú zdravotnícke a sociálne služby.

V obci sa nachádza obecný rozhlas a požiarna zbrojnica.

V obci je verejný vodovod, ktorý prevádzkuje Stredoslovenská vodárenská prevádzková spoločnosť, a. s. Veolia voda – závod 04 Rimavská Sobotka.

2.6.4 ŠKOLSTVO A VZDELÁVANIE

Predprimárne vzdelávanie

V obci sa nenachádza MŠ. Deti z obce navštevujú MŠ v Hnúšti, alebo v Ratkovej.



Program hospodárskeho a sociálneho rozvoja obce Rovné
Programovacie obdobie 2016 – 2022

Základné školstvo

V obci sa nenachádza ZŠ. Žiaci z obce Rovné navštevujú ZŠ aj v meste Rimavská Sobota, Ratková a Hnúšťa, pričom majú možnosť navštevovať aj ZŠ v Rimavskej Bani. V obci nie je zariadenie pre celoživotné vzdelávanie, Centrum voľného času, ani Základná umelecká škola.

2.6.5 KULTÚRA A OSVETA

V obci sa nachádza obecný úrad. Podujatia a stretnutia sa konajú v jeho priestoroch.

V obci sa nenachádza verejná knižnica, amfiteáter, múzeum, pamätná izba, ani dom smútku.

2.6.6 ZARIADENIA PRE REKREÁCIU

V obci sa nenachádzajú žiadne zariadenia pre rekreáciu.

2.6.7 ADMINISTRATÍVA A VEREJNÁ SPRÁVA

Prehľad administratívneho zabezpečenia v obci Rovné

Administratíva a správa v mikroregióne	Obec
Obecný úrad	ObecRovné
Matričný úrad	Hnúšťa
Stavebný úrad	Tisovec Vykonávané pôsobnosti stavebný poriadok špec. stavebný úrad pre miestne a účelové komunikácie
Farský úrad	Seniorský úrad: Francisciho 81, 981 01 Hnúšťa
DHZZ	Hnúšťa 134, 981 01

Zdroj: ŠÚ BB 2015

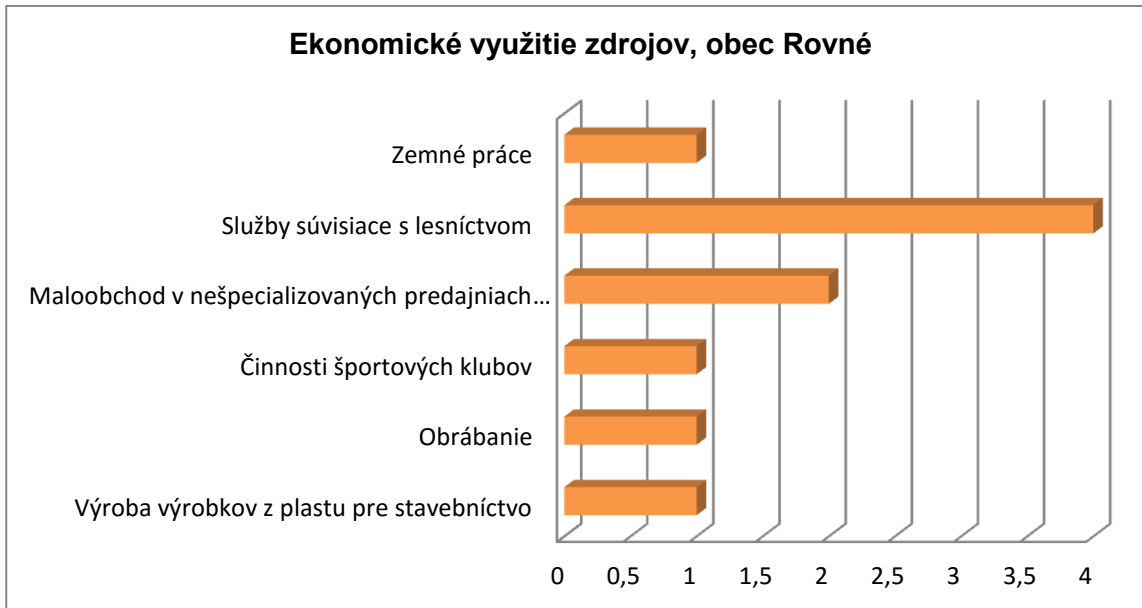
Územná administratívna spádovosť obcí pre ďalšie služby:

Administratíva	Sídlo
Matričný úrad	Mestský úrad Hnúšťa Francisciho, 981 01 Hnúšťa
Daňový úrad	Daňový úrad Rimavská Sobota Francisciho 9 P.O.BOX 126, 979 01 Rimavská Sobota
Okresný úrad	Okresný úrad Rimavská Sobota Nám. Mihálya Tompu 2, 979 01 Rimavská Sobota
Obvodné policajné oddelenie	OO PZ Hnúšťa Ul. Hlavná č. 382 98101 Hnúšťa
Okresný súd	Okresný súd Rimavská Sobota Jesenského 979 01 Rimavská Sobota
Okresný hasičský a záchranný Zbor	Okresný hasičský a záchranný Zbor Okružná 979 01 Rimavská Sobota
Územná vojenská správa	Okresný úrad Banská Bystrica
OÚ životného prostredia	Okresný úrad Rimavská Sobota Nám. Mihálya Tompu 2, 979 01 Rimavská Sobota
Úrad práce soc. vecí a rodiny	Úrad práce soc. vecí a rodiny Pracovisko Hnúšťa J. Francisciho 372 981 01 Hnúšťa.

Zdroj: ŠÚ BB 2015



2.7 EKONOMICKÉ VYUŽÍVANIE ZDROJOV



Všeobecná verejná správa, obecný úrad Rovné	
Názov	Predmet podnikania
Pozemkové spoločenstvo Ratkovská Zdychava	Lesné hospodárstvo a ostatné služby v lesníctve
ĎUROVEX - KMA, s.r.o.	Výroba výrobkov z plastu pre stavebníctvo
Dušan Sluka	Obrábanie
TJ Baník Burda	Činnosti športových klubov
Vlastimil Trocha AĽO,	Maloobchod v nešpecializovaných predajniach najmä s potravinami, nápojmi a tabakom
Pavel Fábry	Služby súvisiace s lesníctvom
Pozemkové spoločenstvo Poproč	Lesné hospodárstvo a ostatné služby v lesníctve
Jana Mrázová	Ostatný maloobchod mimo predajní, stánkov a trhov
Peter Pekarčík	Zemné práce
Martín Kogler	Služby súvisiace s lesníctvom
Pozemkové spoločenstvo Rovné	Lesné hospodárstvo a ostatné služby v lesníctve

Zdroj: www.eobce.sk

2.7.1 PRIMÁRNY SEKTOR

Lesné hospodárstvo

Lesné pozemky z hľadiska obhospodarovania sú užívané štátnymi a neštátnymi subjektmi.

Ťažba a využívanie nerastných surovín

V osade Burda sú ložiská magnezitu, v miestnej časti Ratkovská Zdychava výskyt olova, zinku, železa a medi. V obci Rovné sa nenachádza podnik ťažobného priemyslu. Najbližšie podniky sú v Hnúšti a v Tisovci.



Program hospodárskeho a sociálneho rozvoja obce Rovné
Programovacie obdobie 2016 – 2022

Názov geologického ložiska	Rovné
Názov druhu v geologickom ložisku	magnezit
Kód druhu	314

Zdroj:ŠÚ SR

Poľnohospodárstvo

Poľnohospodárska výroba sa zameriava na živočíšnu výrobu - chov hovädzieho dobytku, oviec a obhospodarovanie trvalých trávnych porastov, lúk a pasienkov.

2.7.2 SEKUNDÁRNY SEKTOR

Obec Rovné spadá do okresu Rimavská Sobota. Priemyselná štruktúra tohto okresu sa odlišuje od iných okresov SR, je mnohotvárnejšia, rozdrobená, sú v nej zastúpené mnohé odvetvia. Pre severnú časť okresu je charakteristický ťažobný, chemický, strojársky a konfekčný priemysel a pre južnú časť predovšetkým poľnohospodárska výroba.

V obci je nerozvinutá ekonomika, preto je ekonomická aktivita obyvateľov obce a vývoj ekonomiky sústredený hlavne do okresného mesta a mnoho obyvateľov obce dochádza za prácou práve do Rimavskej Soboty, Hnúšťa, mimo regiónu, ale aj mimo SR. Priemysel je najviac sústredený v mestách Rimavská Sobota, Hnúšťa, Tisovec, Lučenec a Poltár a do obcí Klenovec a Kalinovo. Najväčšími podnikmi ovplyvňujúcim zamestnanosť v regióne sú:

- Tauris a.s. Rimavská Sobota - špecializuje na výrobu a distribúciu mäsových výrobkov a mäsa. Patrí medzi najväčšie potravinárske spoločnosti na Slovensku. Počet zamestnancov: 550;
- YURA ELTEC Corporation Slovakia, s.r.o. Hnúšťa – je jedným z hlavných dodávateľov káblových zväzkov a komponentov pre automobilový priemysel, počet zamestnancov: 500;
- ŽIAROMAT a.s. Kalinovo - výroba žiaruvzdorných hmôt a výrobkov, počet zamestnancov: 207.

S počtom zamestnancov menej ako 199 sú:

- EVASPORT s.r.o. Klenovec,
- Calmit, a.s. Tisovec,
- Roľnícke družstvo Klenovec,
- KORO, s.r.o. Rimavská Sobota,
- Poltár Crystal & Steel, a.s.,
- Sewon ECS Slovakia s.r.o. (YURA co. Rimavská Sobota),
- BOTEX s.r.o. Rimavská Sobota.

Zdroj:www.rars.szm.com

2.7.3 TERCIÁRNY SEKTOR

Firmy v regióne sa zväčša orientujú na oblasť služieb a maloobchodu, presadiť sa na trhu je ťažké, nakoľko je v okrese slabá kúpna sila obyvateľstva vplyvom nízkych miezd. Útlm zaznamenáva aj maloobchod s potravinami, pretože v regióne sa značne presadili obchodné reťazce (Kaufland, Billa, Hypernova, LIDL Slovakia, Nákupné centrum Family, TESCO, atď.).

V okrese chýba remeselnícka výroba a cestovný ruch.

Terciálny sektor je v sledovanom území málo rozvinutý. Všetky činnosti terciálnej sféry sú sústredené do mesta.

Cestovný ruch

Obec má nádherné prírodné podmienky, kludné prostredie, ktoré by bolo vhodné využiť na cestovný ruch.

Najbližšie strediská cestovného ruchu sú: rekreačné stredisko Kurinec – Zelená voda, vodná nádrž Teplý Vrch, Tisovec a okolie, vodná nádrž Gemerský Jablonec-Petrovce, rekreačné stredisko Krokava s možnosťou letnej turistiky. Prednosťou územia z hľadiska cestovného ruchu je vysoká atraktivnosť prírodného prostredia a kultúrno – historického dedičstva. Turistický potenciál sa tu však využíva len v malej miere. Domáci i zahraniční návštevníci prichádzajú do okresu Rimavská Sobota za letnou rekreáciou, kúpaním a vodnými športmi (Teplý Vrch, Kurinec, Mestské kúpalisko), liečebnými pobytmi (Číž), kultúrno – poznávacím cestovným ruchom (Kraskovo, Žíp, Rimavská Seč, Rimavská Baňa,



Program hospodárskeho a sociálneho rozvoja obce Rovné
Programovacie obdobie 2016 – 2022

Kyjatice a Rimavská Sobota), zimnou rekreáciou a lyžovaním (Kokava-Línia, Bánovo, Rejková), vidieckym turizmom (Krokava) a kultúro – spoločenskými i športovými podujatiami.

2.7.4 KVARCIÁLNY SEKTOR

Subjekty zaoberajúce sa komerčne informačnými službami a zamerané na tvorbu a prenos informácií v obci absentujú.

2.8 TRH PRÁCE

2.8.1 ZAMESTNANOSŤ

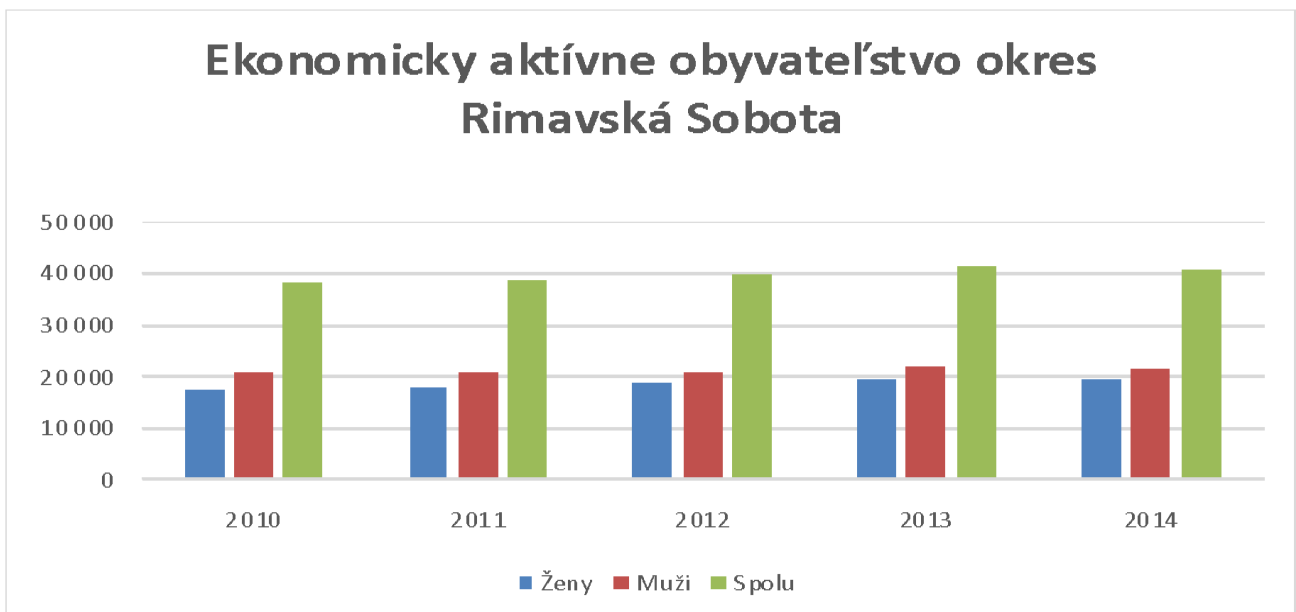
Obyvatelia obce dochádzajú za prácou do najbližších miest – do okresného mesta Rimavská Sobota, Hnúšťa. Obyvatelia obce dochádzajú za prácou aj mimo územia obce – Veľká Británia, Rakúsko, Nemecko, Španielsko.

Ekonomicky aktívne obyvateľstvo okres Rimavská Sobota

Rok	2010	2011	2012	2013	2014
Spolu	38 368	38 982	39 748	41 257	40 747
Muži	20 805	20 904	21 046	21 692	21 467
Ženy	17 563	18 078	18 702	19 565	19 280

Zdroj: www.statistis.sk ÚPSVR Rimavská Sobota

V porovnaní s rokom 2010 narástol počet ekonomicky aktívnych obyvateľov v roku 2014 o 2379 obyvateľov. Z toho bolo 1717 žien a 662 mužov.



Okres Rimavská Sobota priemerná mzda

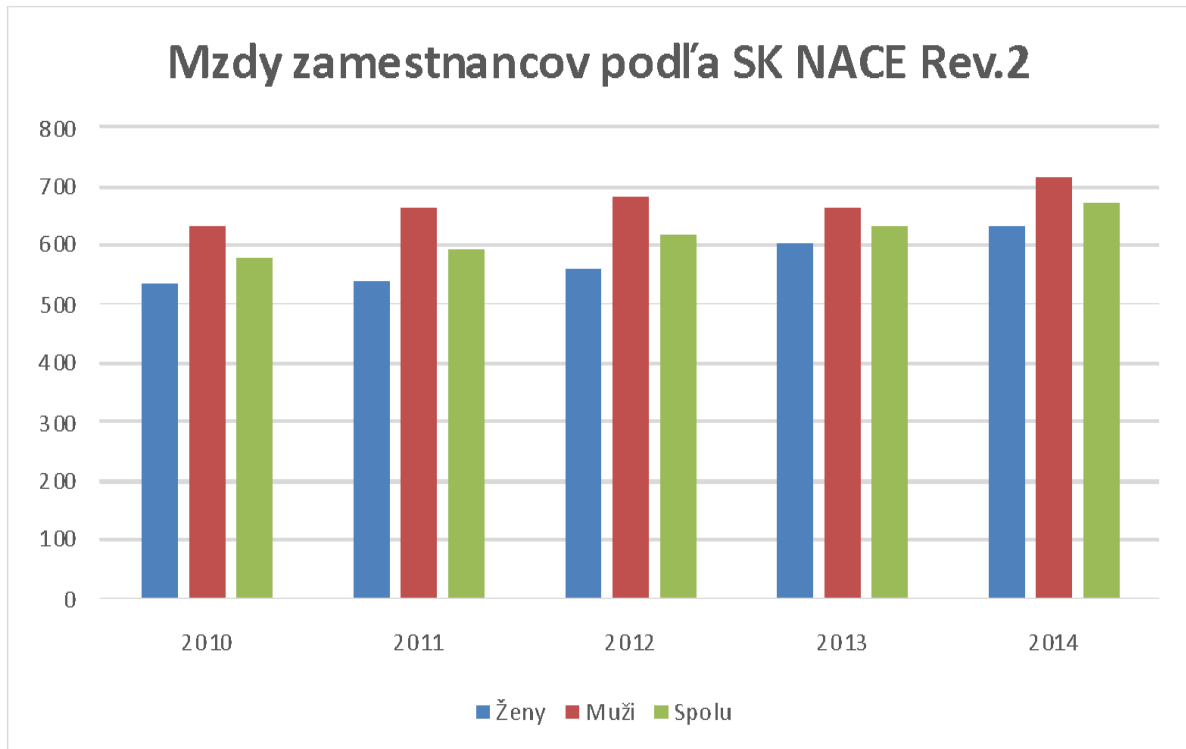
Priemerná nominálna mzda zamestnanca EUR					
Rok	2010	2011	2012	2013	2014
Spolu	581	594	616	631	673
Muži	631	664	681	662	716
Ženy	535	537	559	602	634

Zdroj: www.statistics.sk

V porovnaní s rokom 2010 sa priemerná nominálna mzda v okrese Rimavská Sobota zvýšila o 92 €. Mužom sa zvýšila o 85 € a ženám o 99 €.



Program hospodárskeho a sociálneho rozvoja obce Rovné
Programovacie obdobie 2016 – 2022



2.8.2 NEZAMESTNANOSŤ

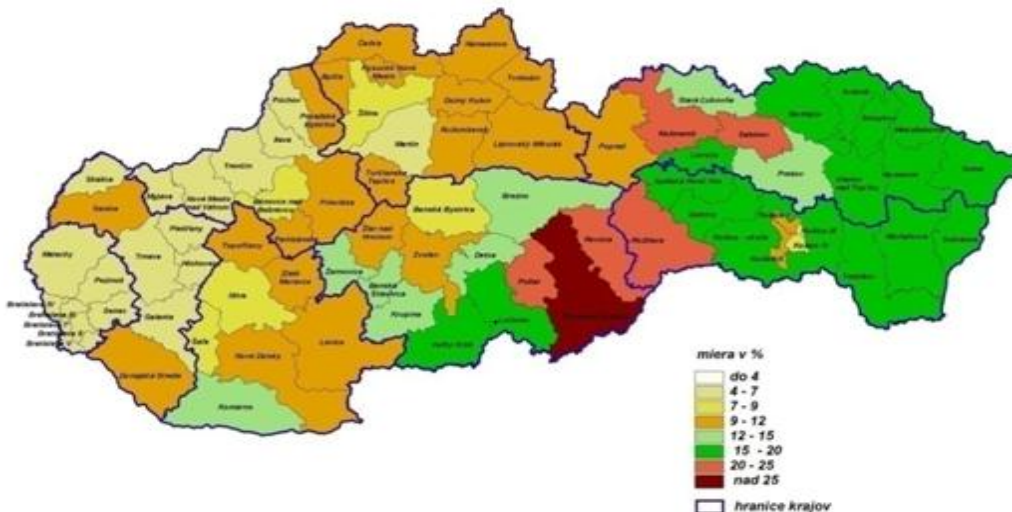
Nezamestnanosť v okrese Rimavská Sobota patrí k dlhodobo najvyšším v rámci celej SR. Nezamestnanosť vykazuje sezónne výkyvy viac ako 2%, čo je spôsobené práve zameraním na práce poľnohospodárstva. Vysoký nárast nezamestnanosti spôsobil najmä rozpad poľnohospodárstva v regióne, ako zoslabnutie zamestnávateľov v regionálnych centrách po roku 1989, čo malo následok skokovitý nárast miery nezamestnanosti. Veľké množstvo občanov sa po ukončení vzdelania nevedeli zamestnať, čím prispeli k zníženiu počtu ekonomicky aktívnych občanov a ďalšiemu nárastu evidovaných nezamestnaných.

V posledných rokoch prispelo k zníženiu počtu nezamestnaných hlavne organizovanie aktívnych prác. Tento systém však nie je pre nezamestnaných dlhodobým systémovým riešením nezamestnanosti. Negatívne javy dlhodobej nezamestnanosti sa týkajú v tejto dobe hlavne skupiny starších občanov vo veku nad 45 rokov a s nízkym vzdelaním. Taktiež aj skupiny občanov, ktorí nie sú ochotní za prácou cestovať aj z dôvodu jazykovej bariéry. Tieto skupiny už stratili

pracovné
návyky a
motiváciu
práci.
UPSVR 2015

Miera evidovanej nezamestnanosti v okresoch SR k 31.08.2015

k
Zdroj:





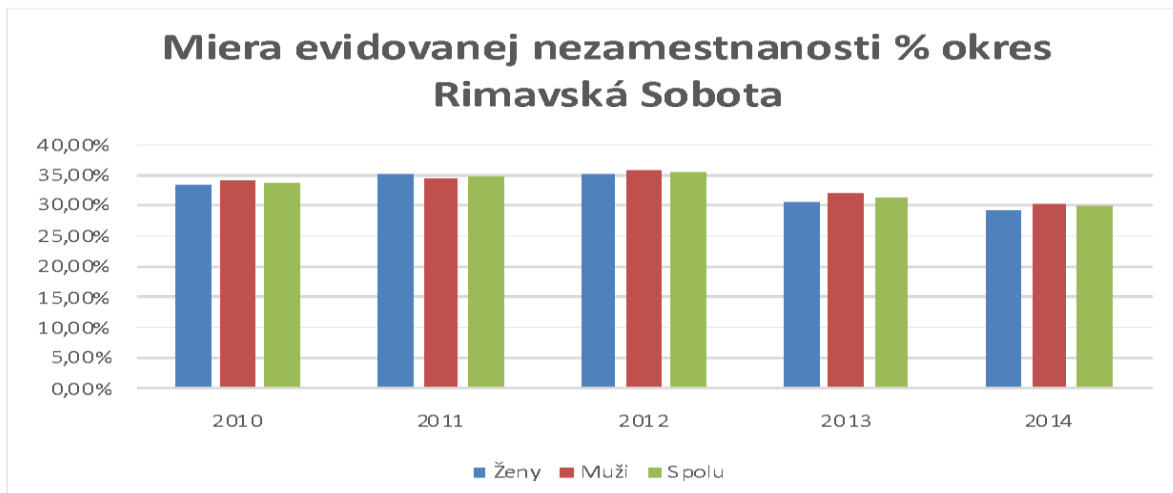
Program hospodárskeho a sociálneho rozvoja obce Rovné
Programovacie obdobie 2016 – 2022

Verejné služby zamestnanosti

Na zabezpečovanie práva občanov na zamestnanie je zriadený ÚPSVaR ako verejnoprávna inštitúcia, ktorý v rozsahu svojej pôsobnosti, ako jeden z viacerých subjektov v súčinnosti s reprezentatívnymi organizáciami zamestnancov a zamestnávateľov vykonáva politiku zamestnanosti. ÚPSVaR je hlavnou inštitúciou realizujúcou politiku trhu práce, čo je systém podpory a pomoci občanom pri ich začleňovaní na pracovné miesta na trhu práce formou sprostredkovania zamestnania, poskytovania poradenstva, prispôsobovaním profesijnej štruktúry nezamestnaných a zamestnancov pomocou rekvalifikácií, podporovanie vytvárania nových pracovných miest zamestnávateľmi pomocou poskytovania príspevkov v rámci aktívnej politiky trhu práce a poskytovaním podpory v nezamestnanosti. Pri poskytovaní verejných služieb zamestnanosti obec spolupracuje s ÚPSVaR v Rimavskej Sobote, pracovisko Hnúšťa, pri vytváraní dočasných pracovných miest, ktoré sú nevyhnutným predpokladom zachovania pracovných návykov dlhodobo nezamestnaných. Obec Rovné spolupracuje rovnako aj pri realizácii aktívnej politiky trhu práce (AFTP), v rámci ktorej sa pomocou nástrojov AFTP predovšetkým podporuje vytváranie nových pracovných miest zamestnávateľmi, ako aj obcami samotnými.

Miera evidovanej nezamestnanosti % okres Rimavská Sobota

Miera evidovanej nezamestnanosti %					
Rok	2010	2011	2012	2013	2014
Spolu	33,64%	34,59%	35,59%	31,24%	29,84%
Muži	33,96%	34,25%	35,92%	31,97%	30,28%
Ženy	33,26%	34,98%	35,22%	30,43%	29,34%



Miera evidovanej nezamestnanosti v okrese Rimavská Sobota v porovnaní s rokom 2010 klesla v roku 2014 o 3,8 %. U mužov to bol pokles o 3,68 % a u žien pokles o 3,92 %.



Program hospodárskeho a sociálneho rozvoja obce Rovné
Programovacie obdobie 2016 – 2022

Uchádzači o zamestnanie obce Rovné

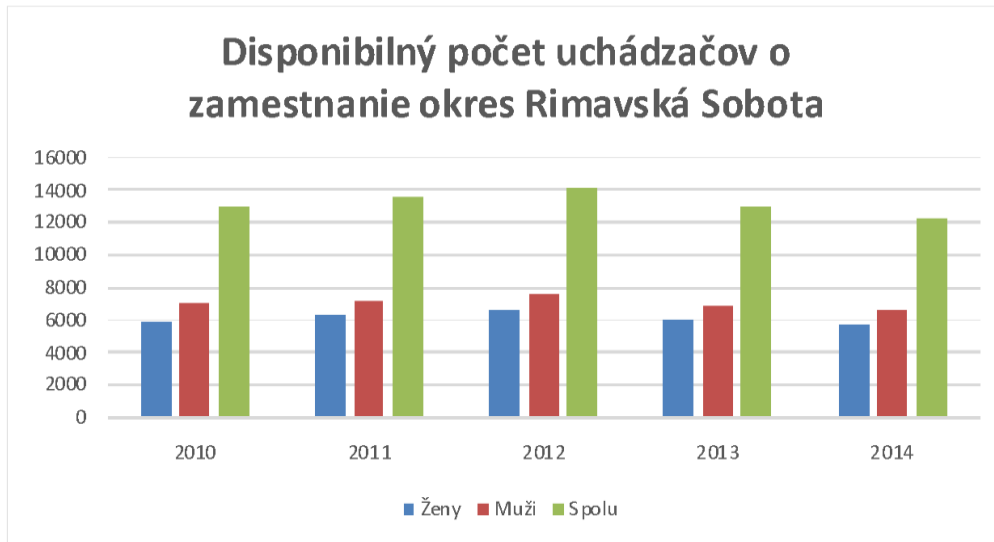
Rok	2014
Muži	21
Ženy	10

Zdroj:ŠÚ SR

Disponibilný počet uchádzačov o zamestnanie okres Rimavská Sobota

Rok	2010	2011	2012	2013	2014
Spolu	12 908	13 479	14 146	12 888	12 157
Muži	7 066	7 156	7 560	6 935	6 500
Ženy	5842	6323	6 586	5 953	5 657

Zdroj:ŠÚ SR



2.9 VONKAJŠIE PROSTREDIE

STEER analýza

Súčasťou analýzy vonkajšieho prostredia je tzv. analýza STEER faktorov, ktorá sleduje vplyv faktorov v sociálnej, technologickej, ekonomickej, environmentálnej a politickej. Sú to rôzne faktory, ktoré pôsobia na vyššej ako miestnej úrovni, pričom majú vplyv na miestny rozvoj. Súhrn uvádza nasledujúca tabuľka, pričom pozitívne faktory označujeme žltou farbou a negatívne zelenou farbou. STEER analýza - vplyv sociálnych, technologických, ekonomických, ekologických a politických faktorov vonkajšieho prostredia na rozvoj obce Rovné .

SOCIÁLNOKULTÚRNE	TECHNOLOGICKÉ	EKONOMICKÉ	ENVIROMENTÁLNE	POLITICKOPRÁVNE
Starnutie populácie	Akcelerácia vývoja techniky a technológií	Dopady ekonomickej krízy	Rastúci priemysel je zdrojom znečistenia životného prostredia v celosvetovom meradle	Obyvatelia nemajú dôveru v inštitúcie
Migrácia obyvateľov Slovenska za štúdiom a prácou do zahraničia	Zlepšuje sa prístup k informáciám, komunikačné možnosti medzi ľuďmi a inštitúciami sa menia, rozvíja sa spolupráca na diaľku	Zmena podielu na výnose dane z príjmov fyzických osôb na 68Zmena podielu na výnose dane z pr,5 % pre samosprávy s prognózou na úroveň 70,3 %	Zdravotné dôsledky znečistenia sa prejavia najmä aj v prostredí MR znečistením vzduchu emisiami z priemyslu a dopravy, znečistením povrchových vôd a ostatných zložiek životného prostredia	Zhoršovanie podnikateľského prostredia v SR



**Program hospodárskeho a sociálneho rozvoja obce Rovné
Programovacie obdobie 2016 – 2022**

Nezamestnanosť	Zvyšujú sa technické možnosti domácej zábavy	Nárast vysokoškolsky a stredoškolsky vzdelaných ľudí bez uplatnenia	Zmena klímy - celkové oteplenie, extrémne zrážky, veterné smršte, extrémne teplé letné obdobia	EŠIF na roky 2014-2020
Záujem časti verejnosti o aktívne trávenie voľného času	Kontakt samosprávy s obyvateľmi prostredníctvom technológií	Medziročný nárast HDP na 1 obyvateľa	Nárast biodiverzity	Daňová politika - Zrušenie záväzku zníženia sadzby DPH späť na 19%
Pasívne trávenie voľného času v niektorých rodinách, deti a mládež trávia veľa voľného času na internete namiesto pohybu vonku	Využívanie sociálnych sietí	Počet návštevníkov Slovenska a MR sa znižuje		Sociálna politika pre sociálne ohrozené skupiny: dôchodcovia, študenti, MRK
Zneužívanie drog a alkoholu u čoraz mladších detí	Narastá individuálne zabezpečenie ciest do zahraničia pomocou internetu	Priaznivý vývoj referenčných úrokových sadzieb Euribor		Vymožiteľnosť práva – nedôvera občanov a podnikateľov
Konzervatívna povaha obyvateľstva, správanie sa na základe kultúrnych, náboženských zvyklostí	Technológie poskytujú možnosť šetrenia prírodnými zdrojmi	Miera inflácie dosiahla oproti roku 2013 zápornú hodnotu v priemere -0,1 %		Nárast štátnej byrokracie
Prehlbujúci sa rozdiel v životnej úrovni rôznych skupín obyvateľstva		Nárast obyvateľov bez vzdelania		

2.10 VÍZIA OBCE ROVNÉ

Občania obce Rovné chcú naďalej udržiavať a upevňovať dobré medziľudské vzťahy. Chcú udržiavať a zachovať architektonické a prírodné hodnoty obce. Využívaním miestneho potenciálu a zdrojov pre trvalo udržateľný rozvoj sa obec Rovné chce stať miestom, kde budú všetci jeho obyvatelia žiť spokojným a plnohodnotným životom.

2.11 ANALÝZA SITUÁCIE V OBCI ROVNÉ

2.11.1 SWOT ANALÝZA SITUÁCIE V OBCI ROVNÉ

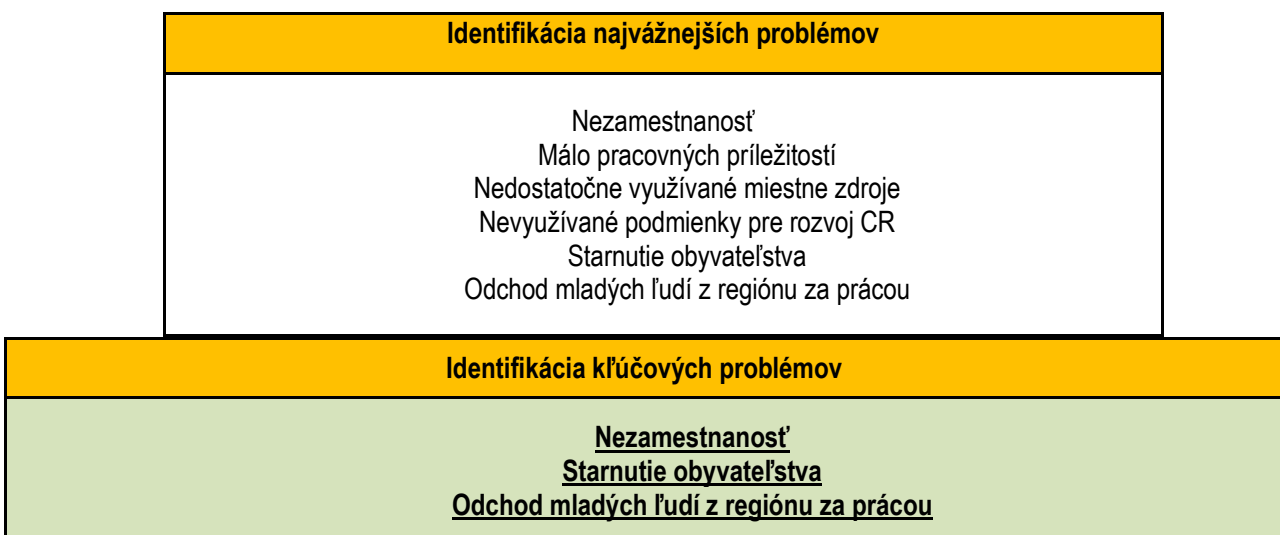
SWOT ANALÝZA OBEC ROVNÉ	
Silné stránky	Slabé stránky
<ul style="list-style-type: none"> • Vybudovaná technická infraštruktúra • Dobré podmienky pre rozvoj CR • Zdroje pitnej vody • Prekrásna príroda a okolie • Rozvoj chalupárstva • Kostol – Kostol evanjelický klasicistický z roku 1832, kultúrna pamiatka • Jaskyne – Burda, ochranné pásmo prírodnej pamiatky • Dobré medziľudské vzťahy • Prírodná šťavica Krokavka • Lesnícka bytovka v obci 	<ul style="list-style-type: none"> • Zničené lesy po kalamite v roku 2014 • Neuprataný odpad z dreva • Malý podiel nových investícií • Nízka úroveň kúpnej sily obyvateľov • Nedostatočne rozvinutá sieť služieb pre cestovný ruch • Slabé pracovné príležitosti • Zlý stav miestnych komunikácií • Dopravná dostupnosť • Chýbajúca webová stránka obce Rovné
Príležitosti	Ohrozenia
<ul style="list-style-type: none"> • Zlepšenie spolupráce a komunikácie s cirkvou –rekonštrukcia 	<ul style="list-style-type: none"> • Nedostatok financií na odkúpenie nehnuteľnosti



Program hospodárskeho a sociálneho rozvoja obce Rovné
Programovacie obdobie 2016 – 2022

<ul style="list-style-type: none">• kostola a organu• Podpora rozvoja cestovného ruchu – zriadenie náučného chodníka k jaskyniam• Podpora rozvoja cestovného ruchu – zriadenie náučného chodníka k prírodnej šťavici na Krokavke• Možnosť podnikania v agrosektore• Využitie programov hospodárskej pomoci EÚ• Rozvoj cestovného ruchu - historický, prírodný agroturizmus• Podpora rozvoja cestovného ruchu s možnosťou poskytnutia ubytovacích služieb• Využitie vhodných podmienok na rozvoj agroturistiky• Vybudovanie turistických trás a chodníkov• Vybudovanie cyklotrasy• Zriadenie turistických a náučných chodníkov• Podpora agropodnikania• Ďalší rozvoj chalupárstva• Odkúpenie Lesníckej bytovky – zriadenie ubytovania pre mladých obyvateľov obce	<ul style="list-style-type: none">• Odchod mladých ľudí• Slabá tvorba podnikateľského prostredia• Nezáujem investorov o podnikanie v území• Migrácia obyvateľov za prácou• Klesajúci počet obyvateľov obce• Stárnutie obyvateľov obce
---	--

2.11.2 PROBLÉMOVÁ ANALÝZA



Jedným z nutných predpokladov úspešnej implementácie Programu hospodárskeho a sociálneho rozvoja je návaznosť na existujúcu sústavu strategických a rozvojových dokumentov. Tento fakt sa premietol z časti aj do výberu opatrení a cieľových skupín, na ktoré sa má zamerať podpora z verejných zdrojov, hlavne z dôvodu efektívneho vynakladania finančných prostriedkov, odstránenia duplicit, možných protichodných účinkov opatrení atď.. Z tohto dôvodu je prirodzeným rámcom Program hospodárskeho a sociálneho rozvoja Banskobystrického samosprávneho kraja, ako aj Partnerská dohoda 2014 – 2020, ale aj platná legislatíva v oblasti zabezpečovania verejných služieb. Komparáciou výsledkov vyššie uvedenej selekcie odvetvových disparít a PHSR BBSK je možné zistiť, že niektoré opatrenia v rámci tohto dokumentu pokrývajú kritické oblasti zistené v swot analýze. Preto je nutné v súlade s vyššie uvedenými skutočnosťami zamerať sa na odstránenie týchto disparít v relevantných cieľových oblastiach a relevantných skupín. Okres Rimavská Sobota z hľadiska typológie je zaradený do skupiny **okresov s výrazne problémovou situáciou** a z hľadiska vyrovnávania vnútroregionálnych rozdielov medzi **okresy najvyššej kategórie vonkajšej podpory regionálneho rozvoja** v rámci regionálnej politiky BBSK. Z hľadiska priorit Programu hospodárskeho a sociálneho rozvoja Banskobystrického samosprávneho kraja na roky 2015 - 2023 sa územia obce Rovné dotýkajú priamo nasledovné oblasti a priority:



Program hospodárskeho a sociálneho rozvoja obce Rovné
Programovacie obdobie 2016 – 2022

1. Hospodárstvo a vedecko-technický rozvoj	
Cieľová skupina	
podnikateľské subjekty v poľnohospodárstve, obchode a výrobných službách ,obec investori	
2. Technická infraštruktúra	
Cieľová skupina	
obec,obyvatelia obce,podnikateľské subjekty,mimovládne subjekty,	
3. Životné prostredie	
Cieľová skupina	
obec,obyvatelia obce,podnikateľské subjekty,	
4. Sociálna oblasť a zdravotníctvo	
Cieľová skupina	
nezamestnaní,sociálne odkázaní,zdravotne a duševne postihnutí,obyvatelia v dôchodkovom veku,mladí ľudia,rizikové skupiny obyvateľstva	
5. Školstvo a šport	
Cieľová skupina	
deti predškolského veku,žiaci v rámci povinnej školskej dochádzky,nezamestnaní,obyvatelia v dôchodkovom veku,pasívna športová verejnosť,obyvatelia v produktívnom veku,	
6. Kultúra	
Cieľová skupina	
Obyvateľstvompodnikateľské subjektynávštevníci obce,	
7. Cestovný ruch a public relation	
Cieľová skupina	
obec,VÚC,obyvatelia obce,návštevníci obce,súkromný podnikateľský sektor,	
9. Administratíva a bezpečnosť	
Cieľová skupina	
obec,obyvatelia obce,súkromný podnikateľský sektor,	
10. Informatizácia obce	
Cieľová skupina	
obec,obyvatelia obce,súkromný podnikateľský sektor,	

2.11.3 ANALÝZA POTENCIÁLU ÚZEMIA

Rozvojový potenciál obce Rovné

- Miestne zdroje vhodné na rozvoj podnikania v agrosektore
- Vzájomná spolupráca obyvateľov obce Rovné (investície, propagácia, projekty)
- Podpora rozvoja chalupárčenia
- Rozvoj cestovného ruchu s využitím miestneho potenciálu – prírodné danosti
- Vhodné podmienky pre rozvoj turizmu, agroturizmu a vidieckeho turizmu
- Existencia Lesníckej bytovky v obci

Disparity rozvoja

Rozvojový potenciál	Súčasný stav
Značný potenciál pre rozvoj turizmu, prírodný a v oblasti živej kultúry	Miera využívania podmienok pre turizmus je nízka Nevyužívaný je prírodný potenciál Je potrebné zvýšiť ubytovacie kapacity, doplnkové služby
Dostatok voľných pracovných síl na trhu pre rozvoj podnikania napríklad v oblasti služieb, agropodnikania	Nízka miera prispôsobivosti a flexibility nezamestnaných (najmä rizikových skupín) Nízka úroveň vzdelania a odbornej pripravenosti Nevyužívanie príležitostí na samozamestnanie
Existencia Mikroregiónu Sinec- Kokavsko	Využitie územia a prezentácia MR ako celku a budovanie spoločných produktov a značiek je iba čiastočné



3 STRATEGICKÁ ČASŤ PROGRAMU HOSPODÁRSKEHO A SOCIÁLNEHO ROZVOJA OBCE ROVNÉ 2016-2022

3.1 STRATÉGIA ROZVOJA OBCE ROVNÉ

Vízia obce Rovné

Občania obce Rovné chcú naďalej udržiavať a upevňovať dobré medziľudské vzťahy. Chcú udržiavať a zachovať architektonické a prírodné hodnoty obce. Využívaním miestneho potenciálu a zdrojov pre trvalo udržateľný rozvoj sa obec Rovné chce stať miestom, kde budú všetci jeho obyvatelia žiť spokojným a plnohodnotným životom.

Hierarchia strategických cieľov

Prioritná oblasť Ekonomická PO / I		
Globálne ciele	Špecifické ciele	Tematické ciele
Cieľom v oblasti ekonomickej je udržanie ekonomickej výkonnosti a zvyšovanie konkurencieschopnosti obce Rovné	Zlepšenie implementácie politík a programov regionálneho rozvoja, najmä programov zameraných na investície do rastu a tvorby pracovných miest, podporovanie malých a stredných podnikov v prosektore	Zlepšiť a udržiavať prepojenia medzi aktérmi inovačných systémov pre posilnenie regionálnej inovačnej kapacity Zlepšiť schopnosť a podnikateľské zručnosti pre pokrok v ekonomických inováciách v obci Rovné
Prioritná oblasť Sociálna PO / II		
Globálne ciele	Špecifické ciele	Tematické ciele
Trvalo zvyšovať kvalitu života všetkých obyvateľov obce Rovné Dosiahnutie kombinácie bývania a sociálneho zázemia tak, aby sa obec Rovné stala miestom pre plnohodnotný život všetkých svojich obyvateľov.	Zlepšenie technologických a manažérskych kompetencií v podnikaní pre posilnenie sociálnej inovácie	Zlepšiť schopnosť a podnikateľské zručnosti pre pokrok v sociálnych inováciách v obci Rovné
Prioritná oblasť Environmentálna PO / III		
Globálne ciele	Špecifické ciele	Tematické ciele
Zlepšenie stavu životného prostredia a racionálneho využívania zdrojov prostredníctvom dobudovania a skvalitnenia environmentálnej infraštruktúry obce v zmysle predpisov EÚ a SR a posilnenie efektívnosti environmentálnej zložky trvalo udržateľného rozvoja	Zlepšenie implementácie politík a programov regionálneho rozvoja najmä programov zameraných na investície do rastu a tvorby pracovných miest v v oblastiach zameraných na zvyšovanie efektívnosti využívania zdrojov, zelený rast a eko-inovácie	Ochrana životného prostredia a podporovanie efektívneho využívania zdrojov Zlepšenie stratégie plánovania zmiernujúcej klimatické zmeny Zlepšiť environmentálny manažment v obci s cieľom zlepšenia kvality života v obci Rovné

Strategický cieľ

ZVÝŠIŤ KVALITU ŽIVOTA OBYVATEĽOV OBCE ROVNÉ TAK, ABY ZODPOVEDALA POTREBÁM, POŽIADAVKÁM A PREDSTAVÁM OBČANOV A EXISTUJÚCIM MOŽNOSTIAM



Program hospodárskeho a sociálneho rozvoja obce Rovné
Programovacie obdobie 2016 – 2022

3.2 PRIORITNÉ OBLASTI PODPORY

Prioritné oblasti		
PO / I	PO / II	PO / III
Prioritná oblasť ekonomická	Prioritná oblasť sociálna	Prioritná oblasť environmentálna
Ciele prioritných oblastí		
Cieľom v oblasti ekonomickej je udržanie ekonomickej výkonnosti a zvyšovanie konkurencieschopnosti	Cieľom v oblasti sociálnej je starostlivosť o ľudské zdroje a zvýšenie kvality života obyvateľov obce	Cieľom v oblasti environmentálnej je ochrana a tvorba životného prostredia

PO / I Prioritná oblasť ekonomická

Všeobecný cieľ PO I / I	Všeobecný cieľ PO I / II
Zlepšenie kvality a modernizácia infraštruktúry v obci	Zlepšenie podmienok pre rozvoj podnikania a cestovného ruchu na území obce
Špecifické ciele PO I / I	Špecifické ciele PO I / II
Skvalitnenie a zlepšenie stavu technickej infraštruktúry obce ako nevyhnutnej podmienky pre jej ďalší rozvoj Skvalitnenie miestnej infraštruktúry a vzhľadu obce. Modernizácia informačnej a komunikačnej infraštruktúry v obci	Zvýšenie pripravenosti obyvateľov pre samozamestnanie a trh práce Skvalitňovanie podmienok pre rozvoj malého a stredného podnikania Zvýšenie využitia miery turistického a rekreačného potenciálu obce Skvalitnenie infraštruktúry a služieb cestovného ruchu Zlepšenie využitia potenciálu územia pre rozvoj agroturistiky a moderných foriem poľnohospodárstva

PO / II Prioritná oblasť Sociálna

Všeobecný cieľ PO II
Zabezpečenie podmienok pre kvalitný život obyvateľov obce
Špecifické ciele PO II
Zvýšenie záujmu občanov o vzájomnú spoluprácu a veci verejné, skvalitnenie občianskej spoločnosti Skvalitnenie a rozšírenie služieb občanom Zachovávanie a rozvoj kultúrneho dedičstva

PO / III Prioritná oblasť Environmentálna

Všeobecný cieľ PO / III
Ochrana a tvorba životného prostredia
Špecifické ciele PO III
Zlepšenie stavu vidieckej krajiny a životného prostredia v obci

3.3 PRIORITNÉ OBLASTI A OPATRENIA

Prioritná oblasť	Ekonomická / PO I
Opatrenie 1.1.	Budovanie a modernizácia technickej infraštruktúry
Opatrenie 1.2.	Budovanie a modernizácia lokálnej infraštruktúry
Opatrenie 1.3.	Obnova a rekonštrukcia vzhľadu obce
Opatrenie 1.4.	Rozvoj informačných a komunikačných technológií
Opatrenie 1.5.	Vybudovanie e-governmentu
Opatrenie 1.6.	Realizácia vzdelávacích programov zameraných na potreby trhu práce
Opatrenie 1.7.	Realizácia opatrení miestnych samospráv na podporu podnikania
Opatrenie 1.8.	Podpora mikro- a malého podnikania
Opatrenie 1.9.	Tvorba spoločných produktov cestovného ruchu
Opatrenie 1.10.	Propagácia obce
Opatrenie 1.11.	Budovanie infraštruktúry cestovného ruchu
Opatrenie 1.12.	Rozvoj služieb cestovného ruchu
Opatrenie 1.13.	Rozvoj agroturistiky
Opatrenie 1.14.	Rozvoj moderných foriem poľnohospodárstva



Program hospodárskeho a sociálneho rozvoja obce Rovné
Programovacie obdobie 2016 – 2022

Prioritná oblasť – Sociálna PO/ II	
Opatrenie 2.1.	Podpora vzdelanosti
Opatrenie 2.2.	Budovanie občianskej spoločnosti
Opatrenie 2.3.	Rozvoj služieb obyvateľstvu
Opatrenie 2.4.	Rozvoj kultúry a tradícií
Opatrenie 2.5.	Podpora sociálne odkázaných rodín a občanov
Opatrenie 2.6.	Podpora aktivít v oblasti marginalizovaných rómskych komunit
Opatrenie 2.7.	Rozvoj vzájomnej spolupráce inštitúcií obce
Opatrenie 2.8.	Rozvoj cezhraničnej spolupráce v oblasti rozvoja cestovného ruchu
Opatrenie 2.9.	Rozvoj hospodárskej cezhraničnej spolupráce
Opatrenie 2.10.	Rozvoj spoločenskej a kultúrnej cezhraničnej spolupráce

Prioritná oblasť – Environmentálna PO/ III	
Opatrenie 3.1.	Budovanie a modernizácia infraštruktúry vodného a odpadového hospodárstva
Opatrenie 3.2.	Odstraňovanie ekologických záťaží a nakladanie s odpadmi
Opatrenie 3.3.	Rozvoj a modernizácia energetického hospodárenia
Opatrenie 3.4.	Obnova vidieckej krajiny

3.4 FINANČNÁ NÁROČNOSŤ STRATÉGIE

Vzhľadom na historicko-spoločenský vývoj Slovenska a samotného regiónu a obce je obdobie od roku 1989 a najmä od reformy miestnej samosprávy charakterizované relatívne vysokým investičným rozmachom. Objemy prostriedkov vynaložené a potrebné na rozvoj obcí a regiónov vysoko prekračujú možnosti vnútorných zdrojov. Je to spôsobené najmä zastaranou infraštruktúrou, do ktorej sa dlhé roky neinvestovalo a ktorá je finančne a materiálno najnáročnejšou oblasťou rozvoja obcí.

Celý systém obnovy a rozvoja obcí a regiónov je v súčasnom období vybudovaný najmä na externých zdrojoch Európskej únie. Z tohto dôvodu aj pri zostavovaní cieľov stratégie a celého PHSR je kalkulovaná možnosť získania externých zdrojov, bez ktorých obce nie sú schopné zabezpečiť zásadnejšie rozvojové programy.

Potenciálne zdroje na realizáciu opatrení a úloh PHSR sú:

Miestne zdroje financovania:

- Rozpočet obcí
- Podnikateľské investície miestnych subjektov
- Miestny fundraising – systematická činnosť zameraná na získanie finančných prostriedkov
- Miestne pôžičky a granty

Externé zdroje financovania:

Grantové zdroje

- Štrukturálne fondy EÚ – NSRR 2014-2020
- Európsky poľnohospodársky fond pre rozvoj vidieka – PRV 2014-2020
- Štátne zdroje SR
- Iné zahraničné zdroje
- Iné malé granty

Iné externé finančné zdroje

- Úvery a pôžičky pre obce
- Podnikateľské úvery a pôžičky
- Úvery a pôžičky občanom
- Zdroje nových investorov
- Štruktúra uvedených zdrojov bude závisieť na aktuálnej finančnej situácii obce ako aj na spoločensko-ekonomických podmienkach.



Program hospodárskeho a sociálneho rozvoja obce Rovné
Programovacie obdobie 2016 – 2022

Operačné programy 2014 -2020

Operačné programy cieľa Investovanie do rastu a zamestnanosti

P.č.	Operačné programy	Riadiaci orgán	Pridelené finančné prostriedky v EUR
1.	Výskum a inovácie	MŠVVŠ SR	2 266 776 537
2.	Integrovaná infraštruktúra	MDVRR SR	3 966 645 373
3.	Ľudské zdroje	MPSVR SR	2 204 983 517
4.	Kvalita životného prostredia	MŽP SR	3 137 900 110
5.	Integrovaný regionálny OP	MPRV SR	1 754 490 415
6.	Efektívna verejná správa	MV SR	278 449 284
7.	Technická pomoc	ÚV SR	159 071 912
8.	Program rozvoja vidieka	MPRV SR	1 545 272 844
9.	Rybné hospodárstvo	MPRV SR	15 785 000
	SPOLU		15 329 374 992

Prostriedky Európskej únie

Podľa zákona č. 523/2004 Z. z. o rozpočtových pravidlách verejnej správy a o zmene a doplnení niektorých zákonov v znení neskorších predpisov sú prostriedky Európskej únie a spoločné programy Slovenskej republiky a Európskej únie:

Prostriedky Európskej únie		
Prostriedky Európskej únie sú definované v § 2 písm. e) zákona. Tieto prostriedky sa v Slovenskej republike poskytujú prostredníctvom certifikačného orgánu alebo Ministerstva pôdohospodárstva a rozvoja vidieka Slovenskej republiky. Z vecného hľadiska sú prostriedkami Európskej únie v programovom období 2014 – 2020 financované programy v rámci nasledovných fondov		
Spoločné programy Slovenskej republiky a Európskej únie		
Ustanovenie § 8 zákona systémovo upravuje možnosť použitia prostriedkov určených na financovanie spoločných programov Slovenskej republiky a Európskej únie aj v nasledujúcich rokoch. Pod pojmom spoločné programy Slovenskej republiky a Európskej únie sa rozumejú programy, ktorých:		
a) účastníkom je Slovenská republika,		
b) Európska únia poskytuje doplnkové zdroje na ich realizáciu princíp adicionality		
Financovanie zo štátneho rozpočtu zabezpečuje Slovenská republika prostredníctvom príslušného orgánu		
<u>Európske štrukturálne a investičné fondy</u>	<u>Operačné programy financované z prostriedkov EÚ</u>	<u>Spoločné programy Slovenskej republiky a Európskej únie</u>
Európsky fond regionálneho rozvoja (EFRR) Európsky sociálny fond (ESF) Kohézny fond (KF) Európsky námorný a rybársky fond (ENRF) Európsky poľnohospodársky fond pre rozvoj vidieka (EPFRV) Európsky poľnohospodársky záručný fond (EPZF) Fond Európskej pomoci pre najodkázanejšie osoby (FEAD) Iniciatíva na podporu zamestnanosti mladých ľudí (IZM)	OP Výskum a inovácie OP Integrovaná infraštruktúra OP Ľudské zdroje OP Kvalita životného prostredia Integrovaný regionálny OP OP Efektívna verejná správa OP Technická pomoc OP Rybné hospodárstvo Program rozvoja vidieka Interreg V-A SK- CZ - 2014-2020 Interreg V-A SK-AT - 2014-2020 Interreg V-A SK-HU -2014-2020 INTERACT III - OP potravinovej a základnej materiálnej pomoci	Programy cezhraničnej spolupráce (Interreg V-A PL-SK - 2014-2020 Program ENI HU-SK-RO-UA - 2014-2020) Programy nadnárodnej spolupráce (Program spolupráce stredná Európa 2014-2020, Dunajský nadnárodný program 2014-2020) Programy medziregionálnej spolupráce (Interreg Europe) Program LIFE Programy medziregionálnej spolupráce (ESPON 2020, URBACT III 2014 - 2020) Nástroj na prepojenie Európy (CEF) Program Fondu Solidarity 2014 – 2020 Program pre Zamestnanosť a sociálne inovácie 2014 – 2020 Komunitárne programy CIP ICT

3.5 ZDROJE FINANCOVANIA PHSR

Finančné vyčíslenie jednotlivých aktivít sa v PHSR uvádza pri väčšine opatrení a aktivít, potrebných na naplnenie cieľov programu. Tie sú **stanovené odhadom**, konečné rozpočty budú súčasťou vykonávacích plánov. Pri schvaľovaní financovania jednotlivých úloh, vyplývajúcich z aktivít, sa bude prihliadať na ich dôležitosť a dopad na hospodársky a sociálny rozvoj obce. Viaceré úlohy sa môžu realizovať v rámci bežnej prevádzky samosprávy, mnohé však vyžadujú náročnejšie finančné a personálne zdroje a spoluprácu s inými subjektmi.



Program hospodárskeho a sociálneho rozvoja obce Rovné
Programovacie obdobie 2016 – 2022

Indikatívny finančný rámec PHSR obce Rovné 2016 – 2022 v tis. EUR

2016-2022	Štátny rozpočet	Regionálne zdroje	Miestne zdroje	Fond EÚ	Súkromné zdroje	Spolu
Prioritná oblasť Ekonomická PO I						
Opatrenie 1.1	45	0	5	50	0	100
Opatrenie 1.1	0	47,5	2,5	0	0	50
Opatrenie 1.1	0	47,5	2,5	0	0	50
Opatrenie 1.1	0	8,5	1,5	0	0	10
Opatrenie 1.2	8,5	0	1,5	0	0	10
Opatrenie 1.2	165	0	35	500	0	700
Opatrenie 1.2	18,5	0	1,5	10	0	30
Opatrenie 1.2	0	47,5	2,5	0	0	50
Opatrenie 1.2	0	8,5	1,5	0	0	10
Opatrenie 1.3	45	0	5	50	0	100
Opatrenie 1.3	45	0	5	50	0	100
Opatrenie 1.3	50	5	5	20	20	100
Opatrenie 1.3	10	0	0,75	4,25	0	15
Opatrenie 1.3	0	8,5	1,5	0	0	10
Opatrenie 1.3	1,5	1	2,5	3	2	10
Opatrenie 1.5	2	0	0	0	0	2
Opatrenie 1.7	2,5	0	0	0	2,5	5
Opatrenie 1.7	2,5	0	0	2,5	15	20
Opatrenie 1.11	10	0	0	10	0	20
Opatrenie 1.11	10	0	0	10	0	20
Prioritná oblasť Sociálna PO II						
Opatrenie 2.4	2,5	2,5	0	0	0	5
Opatrenie 3.1	260	0	40	500	0	800
Prioritná oblasť Environmentálna PO III						
Opatrenie 3.1	27,50	0	2,5	20	0	50
Opatrenie 3.4	2,5	2,5	0	0	0	5
Opatrenie 3.4	1,5	1	2,5	3	2	10
Spolu	709,50	180	118,25	1232,75	41,5	2282

Finančná náročnosť realizácie stratégie je značne vysoká, celkový objem potrebných prostriedkov prekračuje finančné možnosti daného regiónu a obce. Vlastné zdroje pre naplnenie cieľov stratégie predstavujú 14,86 % objemu potrebných prostriedkov, čo je veľmi nízky podiel vlastného financovania. Stav je však taký, že daný región nedisponuje potrebným objemom prostriedkov, ktorý by dosiahol aspoň 50% úroveň kofinancovania. Je to spôsobené i veľmi nízkou pravdepodobnosťou získania vhodných investorov. Práve z dôvodov sociálno-ekonomickej situácie v tomto regióne, ktorý jednoznačne patrí k najzaostalejším a ekonomicky najslabším regiónom nielen Slovenska, ale aj celej EÚ, región nedisponuje finančným obnosom interných zdrojov na rozvoj. Potrebná výška externých zdrojov dosahuje úroveň 85 % z celkového potrebného objemu. Zvyšné prostriedky samospráva bude musieť zabezpečiť formou úveru. Samozrejme je otázne ako budú subjekty vrátane mesta úspešné pri získavaní externých prostriedkov.



4 PROGRAMOVÁ ČASŤ PROGRAMU HOSPODÁRSKEHO A SOCIÁLNEHO ROZVOJA OBCE ROVNÉ 2016-2022

4.1 PRIORITNÉ OBLASTI, OPATRENIA, INDIKATÍVNE AKTIVITY

Prioritná oblasť Ekonomická PO I

Všeobecný cieľ PO I / I Zlepšenie kvality a modernizácia infraštruktúry v obci Rovné	
Špecifický cieľ PO I / 1 <i>Skvalitnenie a zlepšenie stavu technickej infraštruktúry obce ako nevyhnutnej podmienky pre jej ďalší rozvoj</i>	
Opatrenie 1.1.	Budovanie a modernizácia technickej infraštruktúry
	Indikatívne aktivity opatrenia:
	dopravná infraštruktúra, miestne komunikácie
	budovanie a modernizácia inžinierskych sietí
lávky mosty, chodníky	
Špecifický cieľ PO I / 2 <i>Skvalitnenie miestnej infraštruktúry a vzhľadu obce</i>	
Opatrenie 1.2.	Budovanie a modernizácia lokálnej infraštruktúry
	Indikatívne aktivity opatrenia
	sociálna a zdravotná infraštruktúra
	budovanie sociálnych a nájomných bytov
	budovanie bezbariérových prístupov do budov verejných a občianskej obslužnosti
občianska infraštruktúra	
infraštruktúra kultúry, športu a voľnočasových aktivít	
Opatrenie 1.3.	Obnova a rekonštrukcia vzhľadu obce
	Indikatívne aktivity opatrenia
	rekonštrukcie verejných priestranstiev
	obnova, rekonštrukcia , prestavba a modernizácia budov v majetku obce
	regulovanie vzhľadu a architektúry zástavby obce, budovanie drobných stavieb (zastávky, lavičky)
zachovávanie tradičného charakteru obce	
Špecifický cieľ PO I / 3 <i>Modernizácia informačnej a komunikačnej infraštruktúry v obci</i>	
Opatrenie 1.4.	Rozvoj informačných a komunikačných technológií
	Indikatívne aktivity opatrenia
	zavádzanie širokopásmového internetu
	podpora sprístupňovania širokej ponuky TV programov
	verejný internet
rekonštrukcie miestnych verejných rozhlasov	
Opatrenie 1.5.	Modernizácia webových stránok obce
	Indikatívne aktivity opatrenia
	zriadenie ia modernizácia interaktívneho web portálu obce
zavádzanie moderných technológií do komunikácie samospráva – občan	
Všeobecný cieľ PO I / II Zlepšenie podmienok pre rozvoj podnikania a cestovného ruchu na území obce Rovné a jej okolia	
Špecifický cieľ PO I / II 1- <i>Zvýšenie pripravenosti obyvateľov pre samozamestnanie a trh práce</i>	
Opatrenie 1.6.	Realizácia vzdelávacích programov zameraných na potreby trhu práce
	Indikatívne aktivity opatrenia:
	podporné programy v školách aj v kurzoch
	odborná príprava a praktické zručnosti
pracovné a sociálne inkubátory	
Špecifický cieľ PO I / II 2 <i>Skvalitňovanie podmienok pre rozvoj malého a stredného podnikania</i>	
Opatrenie 1.7.	Realizácia opatrení miestnych samospráv na podporu podnikania
	Indikatívne aktivity opatrenia
	vytvorenie systému miestnych úľav pre malých a stredných podnikateľov
	prezentácia a propagácia miestnych podnikateľov, produktov a služieb
	využívanie web stránok obcí pre prezentáciu podnikateľov, produktov a služieb
ponuka priestorov pre podnikanie	
budovanie infraštruktúry pre podnikateľské aktivity	
Opatrenie 1.8.	Podpora mikro- a malého podnikania
	Indikatívne aktivity opatrenia:



Program hospodárskeho a sociálneho rozvoja obce Rovné
Programovacie obdobie 2016 – 2022

	vytváranie poradenských a informačných služieb marketingové aktivity podpora ÚPSVaR pri samozamestnaní a tvorbe pracovných miest obnova tradičnej ľudovej výroby preferovanie miestnych výrobkov a služieb
Špecifický cieľ PO I/II 3 Zvýšenie využitia miery turistického a rekreačného potenciálu obce Rovné a jej okolia	
Opatrenie 1.9.	Tvorba spoločných produktov cestovného ruchu Indikatívne aktivity opatrenia zmapovanie zaujímavostí obce a okolia prepojenie atraktivít do uceleného produktu prepojenie a využitie kultúrnych a spoločenských aktivít pre rozvoj CR podpora spolupráce podnikateľov, samosprávy a tretieho sektora
Opatrenie 1.10.	Propagácia obce Rovné Indikatívne aktivity opatrenia spoločná prezentácia zaujímavostí obce okolia využívanie moderných informačných technológií pri propagácii
Špecifický cieľ POI / II 4 Skvalitnenie infraštruktúry a služieb cestovného ruchu	
Opatrenie 1.11.	Budovanie infraštruktúry cestovného ruchu Indikatívne aktivity opatrenia: tvorba turistických trás priestorové značenie infraštruktúry CR tvorba cyklotrás
Opatrenie 1.12.	Rozvoj služieb cestovného ruchu Indikatívne aktivity opatrenia budovanie a modernizácia stravovacích a ubytovacích zariadení vybudovanie informačného centra zriaďovanie doplnkových služieb tvorba komplexného systému služieb pre návštevníkov
Špecifický cieľ PO I/II 5 Zlepšenie využitia potenciálu územia pre rozvoj agroturistiky a moderných foriem poľnohospodárstva	
Opatrenie 1.13.	Rozvoj agroturistiky Indikatívne aktivity opatrenia ubytovacie, stravovacie a doplnkové služby agroturistické produkty CR alternatívne využívanie zanedbaných poľnohospodárskych areálov rozvoj poľovníctva
Opatrenie 1.14.	Rozvoj moderných foriem poľnohospodárstva Indikatívne aktivity opatrenia pestovanie biopotravín a ekofariem pestovanie energetických plodín rastlín zaistenie odbytu poľnohospodárskej produkcie podpora miestnych produktov zavádzanie moderných technológií

Prioritná oblasť Sociálna PO II

Všeobecný cieľ PO Zabezpečenie podmienok pre kvalitný život obyvateľov obce Rovné	
Špecifický cieľ PO II /1 Skvalitnenie a rast vzdelanosti obyvateľov	
Opatrenie 2.1.	Podpora vzdelanosti Indikatívne aktivity opatrenia rôzne formy celoživotného vzdelávania
Špecifický cieľ PO II /2 Zvýšenie záujmu občanov o vzájomnú spoluprácu a veci verejné, skvalitnenie občianskej spoločnosti	
Opatrenie 2.2.	Budovanie občianskej spoločnosti Indikatívne aktivity opatrenia podpora budovania a činnosti tretieho sektora podpora verejných spoločenských akcií vyhľadávanie, vzdelávanie a podpora činnosti miestnych lídrov aktivizácia a zapájanie občanov do vecí verejných využívanie rôznorodých efektívnych nástrojov motivácie občanov vytváranie vhodných podmienok pre verejnú angažovanosť občanov (priestory pre voľnočasové aktivity, systémy pre odhaľovanie a likvidáciu smetísk a čiernych skládok ...) zatraktívnenie existujúcich aktivít a akcií pre občanov



Program hospodárskeho a sociálneho rozvoja obce Rovné
Programovacie obdobie 2016 – 2022

Špecifický cieľ PO II / 3 Skvalitnenie a rozšírenie služieb občanom		
Opatrenie 2.3.	Rozvoj služieb obyvateľstvu	
	Indikatívne aktivity opatrenia	
	rozvoj zdravotných a sociálnych služieb	
	zriaďovanie dostupných doplnkových služieb	
	vytváranie podmienok pre novú bytovú výstavbu kamerový systém	
Špecifický cieľ PO II / 4 Zachovávanie a rozvoj kultúrneho dedičstva		
Opatrenie 2.4.	Rozvoj kultúry a tradícií	
	Ochrana a obnova kultúrnych pamiatok	
	Indikatívne aktivity opatrenia	
	podpora spolkového života v obci	
	podpora miestnych zvykov, ľudových tradícií kultúry a remesiel podpora miestnych knižníc vydávanie publikácií o obci a jej okolí	
Špecifický cieľ PO II / 5 Zabezpečenie trvalo udržateľnej kvality života sociálne odkázaných rodín a občanov		
Opatrenie 2.5.	Podpora sociálne odkázaných rodín a občanov	
	Indikatívne aktivity opatrenia	
	rekonštrukcia bývania výstavba bývania podporné programy samospráv pre občanov v núdzi poradenské služby podpora tvorby pracovných miest pre sociálne vylúčené skupiny (sociálna ekonomika)	
	Opatrenie 2.6.	Podpora aktivít v oblasti marginalizovaných rómskych a iných komunít
		Indikatívne aktivity opatrenia
výstavba bytov nižšieho štandardu rekonštrukcia bývania poradenské služby podpora tvorby pracovných miest podpora vzdelávania		
Špecifický cieľ PO II / 6 Skvalitnenie vzájomnej spolupráce na miestnej úrovni		
Opatrenie 2.7.		Rozvoj vzájomnej spolupráce inštitúcií obce
	Indikatívne aktivity opatrenia	
	tvorba spoločných projektov inštitúcií obce združovanie zdrojov (finančných, materiálnych, ľudských, informačných..) spoločný prístup k plneniu cieľov a opatrení PHSR obce Rovné	
	Špecifický cieľ PO II / 7 Skvalitnenie vzájomnej cezhraničnej spolupráce	
Opatrenie 2.8.	Rozvoj cezhraničnej spolupráce v oblasti rozvoja cestovného ruchu	
	Indikatívne aktivity opatrenia	
	tvorba spoločných produktov CR spoločná propagácia a informovanosť budovanie nových cezhraničných trás a komunikácií	
	Opatrenie 2.9.	Rozvoj hospodárskej cezhraničnej spolupráce
Indikatívne aktivity opatrenia		
cezhraničná spolupráca podnikateľov budovanie obchodných vzťahov, predaj miestnych výrobkov podpora cezhraničnej zamestnanosti		
Opatrenie 2.10.	Rozvoj spoločenskej a kultúrnej cezhraničnej spolupráce	
	Indikatívne aktivity opatrenia	
	budovanie kultúrnych a spoločenských kontaktov realizácia spoločných kultúrnych, spoločenských a ďalších aktivít a akcií	



Program hospodárskeho a sociálneho rozvoja obce Rovné
Programovacie obdobie 2016 – 2022

Prioritná oblasť Environmentálna PO III

Všeobecný cieľ PO III Zlepšenie stavu vidieckej krajiny a ochrana životného prostredia v obci Rovné Podpora aktivít smerujúcich k účinnej ochrane ovzdušia pred malými a strednými zdrojmi znečistenia nachádzajúcimi sa v katastrálnom území obce Rovné	
Špecifický cieľ III / 1 Budovanie a modernizácia environmentálnej infraštruktúry	
Opatrenie 3.1.	Budovanie a modernizácia infraštruktúry vodného hospodárstva
	Indikatívne aktivity opatrenia
	kanalizácie
	ČOV
	vodovody
Špecifický cieľ III / 2 Odstraňovanie ekologických záťaží a nakladanie s odpadmi	
Opatrenie 3.2.	Budovanie a modernizácia infraštruktúry odpadového hospodárstva
	Indikatívne aktivity opatrenia
	sanácia skládok
	separovaný zber
	kompostovanie
Špecifický cieľ III / 3 Rozvoj a modernizácia energetického hospodárenia	
Opatrenie 3.3.	Budovanie a modernizácia infraštruktúry energetického prostredia
	Indikatívne aktivity opatrenia
	znižovanie energetickej náročnosti budov
	využívanie alternatívnych zdrojov energie
	rozvoj systémov centrálného zásobovania teplom
Špecifický cieľ III / 4 Obnova vidieckej krajiny	
Opatrenie 3.4.	Indikatívne aktivity opatrenia
	revitalizácia spustených lokalít
	revitalizácia vodných tokov
	revitalizácia rybníkov, studní a ich okolia
	výsadba melioračných a spevňujúcich drevín popri cestách a vodných tokoch (liniové výsadby)
	výsadba verejnej zelene

4.2 NÁVÄZnosť PRIORITNÝCH OBLASTÍ PHSR OBCE ROVNÉ 2016 – 2022 NA OP 2014 - 2020

Operačné programy cieľa Investovanie do rastu a zamestnanosti

Operačný program Výskum a inovácie OP Val	OP Val predstavuje spoločný programový dokument Ministerstva školstva, vedy, výskumu a športu SR a Ministerstva hospodárstva SR pre poskytnutie podpory u Európskych štrukturálnych a investičných fondov v programovom období 2014 – 2015 v oblasti zameranej na vytvorenie stabilného prostredia pre inovácie pre všetky relevantné subjekty a podporu zvýšenia efektívnosti a výkonnosti systému výskumu, vývoja a inovácií, ako základného piliera pre zvyšovanie konkurencieschopnosti, udržateľného hospodárskeho rastu a zamestnanosti.
Operačný program Integrovaná infraštruktúra OP II	Program výrazne prispieje k podpore kľúčových európskych a vnútroštátnych rozvojových priorít a to k obnoveniu železničnej infraštruktúry (kľúčová súčasť transeurópskej dopravnej siete) a vozového parku, železničnej infraštruktúre (kľúčová súčasť transeurópskej dopravnej siete), verejnej osobnej doprave, infraštruktúre vodných ciest (kľúčová súčasť transeurópskej dopravnej siete), železničnej infraštruktúre (inej ako kľúčová súčasť transeurópskej dopravnej siete), cestnej infraštruktúre (inej ako kľúčová súčasť transeurópskej dopravnej siete), informačnej spoločnosti a technickej pomoci. Program sa zameria na hlavné priority t.j. podporu trvalo udržateľnej dopravy a odstraňovanie kapacitných obmedzení v kľúčových sieťových infraštruktúrach a zlepšenie dostupnosti, využitia a kvality informačných a komunikačných technológií.
Operačný program Ľudské zdroje OP LZ	Operačný program predstavuje spoločný programový dokument Ministerstva práce, sociálnych vecí a rodiny, Ministerstva školstva, vedy, výskumu a športu SR a Ministerstva vnútra SR pre poskytnutie podpory z Európskych štrukturálnych a investičných fondov v programovom období 2014 – 2020 v oblasti zameranej na podporu vzdelávania, zamestnanosti, sociálnej inklúzie a zraniteľných skupín na trhu práce.



**Program hospodárskeho a sociálneho rozvoja obce Rovné
Programovacie obdobie 2016 – 2022**

Operačný program Kvalita životného prostredia OP KŽP	Operačný program KŽP sa zameriava na podporu naplňovania cieľov stratégie Európa 2020 pre inteligentný, udržateľný a inkluzívny rast vo všetkých regiónoch Slovenska. Hlavným cieľom je podpora udržateľného a efektívneho využívania prírodných zdrojov, zabezpečenie ochrany životného prostredia, aktívne prispôbenie sa zmenám klímy a propagácia energetickej účinnosti a nízkouhlíkového hospodárstva. Program sa zameria na štyri hlavné priority a to: udržateľné využívanie prírodných zdrojov prostredníctvom rozvoja environmentálnej infraštruktúry, prispôbenie sa nepriaznivým vplyvom zmeny klímy so zameraním na ochranu pred povodňami, podpora riadenia rizík, riadenia mimoriadnych udalostí a odolnosti proti mimoriadnym udalostiam ovplyvnených zmenou klímy a energeticky účinné nízkouhlíkové hospodárstvo vo všetkých odvetviach.
Rybie hospodárstvo OP RH	Operačný program RH predstavuje spoločný programový dokument Ministerstva pôdohospodárstva a rozvoja vidieka Slovenskej republiky pre poskytnutie podpory z Európskych štrukturálnych a investičných fondov v programovom období 2014 – 2020 v oblasti zameranej na trvalo udržateľný a konkurencieschopný sektor rybného hospodárstva. Hlavnými cieľmi sú zvýšenie konkurencieschopnosti a životaschopnosti podnikov akvakultúry vrátane zlepšenia bezpečnostných alebo pracovných podmienok, najmä MSP, ochrana a obnovenie vodnej biodiverzity, zlepšenie ekosystémov vzťahujúcich sa k akvakultúre a podpora akvakultúry efektívne využívajúcej zdroje; zabezpečenie zberu relevantných a vysoko kvalitných údajov a analýz Spoločnej rybárskej politiky EÚ za sektor akvakultúry a spracovateľský sektor v súlade s viacročným programom v zmysle návrhu nariadenia Európskeho parlamentu a Rady o SRP; implementácia opatrení, ktoré podporia uvádzanie na trh a spracovania produktov akvakultúry.
Integrovaný regionálny operačný program OP IROP	Hlavným cieľom operačného programu je prispieť k podpore kvality života a zabezpečenie trvalo udržateľného poskytovania verejných služieb naprieč celou krajinou. To bude prínosom pre vyvážený a udržateľný regionálny rozvoj, ako aj hospodársku, územnú a sociálnu súdržnosť slovenských regiónov, miest a obcí. K hlavným prioritám programu patrí bezpečná a ekologická doprava v regiónoch, ľahší prístup k účinným a kvalitným verejným službám, mobilizácia kreatívneho potenciálu v regiónoch, zlepšenie kvality života v regiónoch s dôrazom na životné prostredie a miestny rozvoj vedený komunitou.
Efektívna verejná správa OP EVS	Programová stratégia OP EVS je definovaná tak, aby podporovala naplňovanie priorit stratégie Európa 2020 a prispievala k plneniu cieľov Národného programu reforiem Slovenskej republiky („NPR SR“), ako aj požiadaviek vyplývajúcich z legislatívy EÚ v relevantných oblastiach a zároveň reflektovala na potreby a výzvy na národnej, resp. regionálnej a lokálnej úrovni, s cieľom zabezpečenia predpokladov pre udržateľný a inkluzívny rast prostredníctvom komplexnej reformy verejnej správy SR.
Technická pomoc OP TP	Na základe skúseností z programového obdobia 2007 – 2013 sa prostredníctvom samostatného operačného programu posilní najmä systémový prístup k európskym štrukturálnym a investičným fondom, vytvorí vysoko odborná a efektívna podpora pre riadenie a implementáciu európskych štrukturálnych a investičných fondov dobudovaním efektívneho systému ich regulácie, zvýšením kvality administratívnych kapacít podieľajúcich sa na ich riadení, na kontrole a audite, ako aj ochrane finančných záujmov EÚ.
Program rozvoja vidieka OP PRV	Program rozvoja vidieka (PRV) bol schválený vládou SR dňa 14. 05. 2014 a predstavuje spoločný programový dokument Ministerstva pôdohospodárstva a rozvoja vidieka Slovenskej republiky pre poskytnutie podpory z Európskych štrukturálnych a investičných fondov v programovom období 2014 – 2020 v oblasti zameranej na zvýšenie rastu, udržanie a tvorbu pracovných miest na vidieku v súlade s ochranou životného prostredia na dosiahnutie cieľov rozvoja vidieka: podporovať konkurencieschopnosť poľnohospodárstva, zabezpečovať udržateľné hospodárenie s prírodnými zdrojmi a dosiahnuť vyvážený územný rozvoj vidieckych komunít.

4.3 NÁVÄZNOŠŤ STRATEGICKÝCH OPATRENÍ PHSR OBCE ROVNÉ 2016– 2022 NA OP 2014 - 2020

Prioritná oblasť ekonomická PO I	Operačný program PRV
Opatrenie PHSR	Opatrenie OP
Opatrenie 1.1	Opatrenie 7 : Základné služby a obnova dedín vo vidieckych oblastiach Podopatrenie 7.2 Operácia: Investícia do vytvárania všetkých druhov infraštruktúry malých rozmerov - obce do 1000 obyvateľov, združenia obcí s právnou subjektivitou s priemerným počtom obyvateľov do 1000
Opatrenie 1.2	Opatrenie 7 : Základné služby a obnova dedín vo vidieckych oblastiach Podopatrenie 7.4 Operácia: Vytváranie , zlepšovanie alebo rozširovanie miestnych služieb, vrátane voľného času a kultúry a súvisiacej infraštruktúry- obce do 1000 obyvateľov, združenia obcí s právnou subjektivitou s priemerným počtom obyvateľov do 1000
Opatrenie 1.9,1.10,1.11,1.12,1.13,1.14,	Opatrenie 7 : Základné služby a obnova dedín vo vidieckych oblastiach Podopatrenie 7.5 Operácia: Rozvoj vidieckeho cestovného ruchu - obce do 1000 obyvateľov, združenia obcí s právnou subjektivitou s priemerným počtom obyvateľov do 1000 Opatrenie 8 : Investície do rozvoja lesných oblastí a zlepšenie životaschopnosti lesov Podopatrenie 8.5 Podpora na investície do zlepšenia odolnosti a environmentálnej hodnoty lesných ekosystémov
Opatrenie 1.3	Prioritná os 4: Zlepšenie kvality života v regiónoch s dôrazom na životné prostredie Investičná priorita 4.3 Ciel 4.3.1 : Zlepšenie environmentálnych aspektov v mestách a mestských oblastiach prostredníctvom budovania prvkov zelenej infraštruktúry a adaptáciou urbanizovaného prostredia na zmeny klímy ako aj zavádzaním systémových prvkov znižovania znečistenia ovzdušia a hluku- obce , mestá, OZOP KŽP



Program hospodárskeho a sociálneho rozvoja obce Rovné
Programovacie obdobie 2016 – 2022

Prioritná oblasť ekonomická PO I	Operačný program IROP
Opatrenie PHSR	Opatrenie OP IROP
Opatrenie 1.1	Prioritná os 1: Bezpečná a ekologická doprava v regiónoch Investičná priorita 1.2 Ciel 1.2.2 Zvýšenie atraktivity a prepravnej kapacity nemotorovej dopravy(predovšetkým cyklistickej dopravy) na celkovom počte prepravených osôb - mestá, obce a združenia obcí

Prioritná oblasť ekonomická PO I	Operačný program KZP
Opatrenie PHSR	Opatrenie OP KZP
Opatrenie 1.3, 3.3	Prioritná os 4 -Energeticky efektívne nízkouhlíkové hospodárstvo vo všetkých sektoroch Investičná priorita 4.3 Ciel 4.3.1 Zníženie spotreby energie pri prevádzke verejných budov - Aktivita A Prioritná os 4 -Energeticky efektívne nízkouhlíkové hospodárstvo vo všetkých sektoroch Investičná priorita 4.5 Ciel 4.5.1 Rozvoj účinnejších systémov centralizovaného zásobovania teplom založených na dopyte po využiteľnom teple - Aktivita A, B

Prioritná oblasť ekonomická PO I	Operačný program II
Opatrenie PHSR	Opatrenie OP II
Opatrenie 1.4, 1.5, 1.7	Prioritná os 7 Informačná spoločnosť Investičná priorita 2a) Ciel 7.1 Zvýšenie pokrytia širokopásmovým internetom/NGN
Opatrenie 1.4, 1.5, 1.7	Prioritná os 7 Informačná spoločnosť Investičná priorita 2c) Ciel 7.3 Zvýšenie kvality , štandardu a dostupnosti eGovernment služieb pre podnikateľov
Opatrenie 1.4, 1.5, 1.7	Prioritná os 7 Informačná spoločnosť Investičná priorita 2c) Ciel 7.4 Zvýšenie kvality , štandardu a dostupnosti eGovernment služieb pre občanov
Opatrenie 1.4, 1.5, 1.7	Prioritná os 7 Informačná spoločnosť Investičná priorita 2c) Ciel 7.7 Umožnenie modernizácie a racionalizácie verejnej správy IKT prostriedkami
Opatrenie 1.4, 1.5, 1.7	Prioritná os 7 Informačná spoločnosť Investičná priorita 2c) Ciel 7.8 Racionalizácia prevádzky informačných systémov pomocou eGovernment cloudu

Prioritná oblasť ekonomická PO I	Operačný program IZ
Opatrenie PHSR	Opatrenie OP IZ
Opatrenie 1.6	Prioritná os 1 Vzdelávanie, Investičná priorita 1.1 Ciele: 1.1.1 Zvýšiť inkluzívnosť a rovnaký prístup ku kvalitnému vzdelávaniu a zlepšiť výsledky a kompetencie detí a žiakov

Prioritná oblasť ekonomická PO I	Operačný program EVS
Opatrenie PHSR	Opatrenie OP EVS
Opatrenie 1.7	3.1 Podpora miestnej ekonomiky a MSP - Rozvoj služieb VS pre MSP • Podpora miestneho podnikania s dôrazom na inovácie a zelené hospodárstvo

Prioritná oblasť ekonomická PO I	Operačný program RV
Opatrenie PHSR	Opatrenie OP RV
Opatrenie 1.14	Os 2: Akvakultúra, spracovanie a uvádzanie produktov rybolovu a akvakultúry na trh. Cieľom je modernizácia akvakultúry a zvýšenie konkurencieschopnosti podnikov, spracovávajúcich hlavne domácu produkciu. Os 3: Opatrenia spoločenského záujmu. Cieľom je zabezpečenie stability a podpora trhu v sektore rybného hospodárstva.

Prioritná oblasť sociálna PO II	Operačný program IROP
Opatrenie PHSR	Opatrenie OP IROP
Opatrenie 2.1	Prioritná os 2: Lahší prístup k efektívnym a kvalitnejším verejným službám Investičná priorita 2.2 Ciel 2.2.1 Zvýšenie hrubej zaškolenosti detí materských škôl - obec ako zriaďovateľ MŠ
Opatrenie 2.1	Prioritná os 2: Lahší prístup k efektívnym a kvalitnejším verejným službám Investičná priorita 2.2 Ciel 2.2.2 Zlepšenie kľúčových kompetencií žiakov ZŠ - obec ako zriaďovateľ ZŠ

Prioritná oblasť sociálna PO II	Operačný program II
Opatrenie PHSR	Opatrenie OP II
Opatrenie 2.3,2.5,2.6	Prioritná os 7 Informačná spoločnosť Investičná priorita 2c) Ciel 7.6 Zlepšenie digitálnych zručností a inklúzie znevýhodnených jedincov do digitálneho trhu



**Program hospodárskeho a sociálneho rozvoja obce Rovné
Programovacie obdobie 2016 – 2022**

Prioritná oblasť sociálna PO II	Operačný program LZ
Opatrenie PHSR	Opatrenie OP LZ
Opatrenie 2.1	Prioritná os 1 Vzdelávanie, Investičná priorita 1.2 Ciele: 1.2.1 Zvýšiť kvalitu odborného vzdelávania a prípravy reflektujúcej potreby trhu práce
Opatrenie 2.1,2,2	Prioritná os 1 Vzdelávanie, Investičná priorita 1.4 Ciele: 1.4.1 Zvýšiť kvalitu a efektívnosť celoživotného vzdelávania s dôrazom na rozvoj kľúčových kompetencií, prehĺbovanie a zvyšovanie kvalifikácie
Opatrenie 2.1,2,3,2,5	Prioritná os 3 Zamestnanosť Investičná priorita 3.1 Ciele: 3.1.1 Zvýšiť zamestnanosť, zamestnateľnosť a znížiť nezamestnanosť s osobitným zreteľom na dlhodobo nezamestnaných, nízko kvalifikovaných, starších a zdravotne postihnuté osoby
Opatrenie 2.1,2,3	1.8, Prioritná os 3 Zamestnanosť Investičná priorita 3.1 Ciele: 3.1.2 Zlepšiť prístup na trh práce uplatnením účinných nástrojov na podporu zamestnanosti, vrátane podpory mobility pre získanie zamestnania, SZČ a aktivít vo vidieckych oblastiach
Opatrenie 2.5,2,6	2.2, Prioritná os 4 Sociálne začlenenie Investičná priorita 4.1 Ciele: 4.1.1 Zvýšenie účasti najviac znevýhodnených a ohrozených osôb v spoločnosti, vrátane na trhu práce
Opatrenie 2.2,2,5,2,6	Prioritná os 4 Sociálne začlenenie Investičná priorita 4.1 Ciele: 4.1.2 Prevencia a eliminácia všetkých foriem diskriminácie
Opatrenie 2.1,2,5,2,6	Prioritná os 5 Integrácia marginalizovaných rómskych komunít Investičná priorita 5.1 Ciele: 5.1.1 Zvýšiť vzdelanostnú úroveň príslušníkov MRK, predovšetkým Rómov, na všetkých stupňoch vzdelávania s dôrazom na predprimárne vzdelávanie
Opatrenie 2.2,2,5,2,6	Prioritná os 5 Integrácia marginalizovaných rómskych komunít Investičná priorita 5.1 Ciele: 5.1.2 Zvýšiť finančnú gramotnosť, Zamestnateľnosť a zamestnanosť marginalizovaných komunít, predovšetkým Rómov
Opatrenie 2.2,2,5,2,6	1.2, Prioritná os 5 Integrácia marginalizovaných rómskych komunít Investičná priorita 5.1 Ciele: 5.1.3 Podporiť prístup ku zdravotnej starostlivosti a verejnému zdraviu vrátane preventívnej zdravotnej starostlivosti, zdravotníckej osvetly a zlepšeniu štandardov bývania
Opatrenie 2.1,2,5,2,6	Prioritná os 6 Technická vybavenosť v obciach s prítomnosťou MRK Investičná priorita 6.1 Ciele: 6.1.2 Zlepšenie prístupu ku kvalitnému vzdelávaniu vrátane vzdelávania a starostlivosti v rannom detstve
Opatrenie 2.2,2,5,2,6	1.2, Prioritná os 6 Technická vybavenosť v obciach s prítomnosťou MRK Investičná priorita 6.1 Ciele: 6.1.3 Zlepšiť prístup MRK k sociálnej infraštruktúre

Prioritná oblasť sociálna PO II	Operačný program EVS
Opatrenie PHSR	Opatrenie EVS
Opatrenie 2.2,2,3,2,5,2,6	1.1 Efektívna a moderná verejná správa - Optimalizácia procesov a organizácie efektívnej verejnej správy 2.1 Špeciálna infraštruktúra verejnej správy - Modernizácia a dovybavenie infraštruktúry pre poskytovanie služieb - tvoriacej budúcu sieť klientskych centier (napr. debarierizácia klientskych centier, zvýšená dostupnosť služieb konkrétnym cieľovým skupinám klientov, podpora občianskej vybavenosti, zlepšenie prístupu marginalizovaných komunít k verejným službám
Opatrenie 2.7	1.2 Posilňovanie analytických kapacít - Posilňovanie analytických kapacít verejnej správy a verejného dohľadu občianskej spoločnosti

Prioritná oblasť sociálna PO II	Operačný program TP
Opatrenie PHSR	Opatrenie TP
Opatrenie 2.5,2,6	PO 1: Riadenie, kontrola a audit EŠIF PO 2: Systémová a technická podpora 5.Osobitné potreby geografických oblastí najviac postihnutých chudobou alebo potreby cieľových skupín, ktorým najviac hrozí diskriminácia alebo sociálne vylúčenie 5.1 Geografické oblasti najviac postihnuté chudobou . V rámci OP TP je možné identifikovať potenciál pozitívneho ovplyvňovania rastu zamestnanosti. Uplatnením podmienky realizácie sociálneho verejného obstarávania na nižších úrovniach programovej štruktúry dôjde k pozitívnemu efektu v oblasti rastu zamestnanosti. Sociálny aspekt verejného obstarávania v zmysle zákona o verejnom obstarávaní bude možné požadovať v rámci realizácie vytypovaných aktivít PO 1a PO2. Za relevantné aktivity budú považované najmä tie, ktorých praktická realizácia zahŕňa činnosti umožňujúce uplatnenie nízko kvalifikovaných zamestnancov pochádzajúcich najmä z radov dlhodobo nezamestnaných. Vzhľadom na uvedené možno predpokladať, že v dôsledku realizácie projektov dôjde k vytvoreniu pracovných miest pre dlhodobo nezamestnaných obyvateľov prípadne obyvateľov, ktorí sú vplyvom rôznych objektívnych faktorov vylúčení z formálneho trhu práce (napr. príslušníci marginalizovaných rómskych komunít).

Prioritná oblasť environmentálna PO III	Operačný program VaV
Opatrenie PHSR	Opatrenie OP VaV
Opatrenie 3.1,3,2,3,3	Opatrenie 2.2 Prenos poznatkov a technológií získaných výskumom a vývojom do praxe



Program hospodárskeho a sociálneho rozvoja obce Rovné
Programovacie obdobie 2016 – 2022

Prioritná oblasť environmentálna PO III	Operačný program PRV
Opatrenie PHSR	Opatrenie OP PRV
Opatrenie 1.1,3,4	Opatrenie 8 : Investície do rozvoja lesných oblastí a zlepšenie životaschopnosti lesov Podopatrenie 8.3. : Podpora prevencie poškodzovania lesov lesnými požiarimi, prírodnými pohromami a katastrofickými udalosťami
Opatrenie	Prioritná os 4: Zlepšenie kvality života v regiónoch s dôrazom na životné prostredie Investičná priorita 4.2 Ciel 4.2.1 : Zvýšenie podielu obyvateľstva so zlepšeným zásobovaním pitnou vodou a odvádzanie a čistenie odpadových vôd verejnou kanalizáciou bez negatívnych dopadov na životné prostredie - obce , mestá, združenia miesta obcí od 1000-2000 obyvateľov

Prioritná oblasť environmentálna PO III	Operačný program KŽP
Opatrenie PHSR	Opatrenie OP KŽP
Opatrenie 3.2	Prioritná os 1 - Udržateľné využívanie prírodných zdrojov prostredníctvom rozvoja environmentálnej infraštruktúry Investičná priorita 1.1 Ciel 1.1.1 Zvýšenie miery zhodnocovania odpadov so zameraním na ich prípravu na opätovné použitie Aktivity A, B,C
Opatrenie 3.3	Prioritná os 1 - Udržateľné využívanie prírodných zdrojov prostredníctvom rozvoja environmentálnej infraštruktúry Investičná priorita 1.4 Ciel 1.4.1 Zníženie znečisťovania ovzdušia a zlepšenie jeho kvality - Aktivity B,C
Opatrenie 3.1,3,4	Prioritná os 2 - Adaptácia na nepriaznivé dôsledky zmeny klímy so zameraním na ochranu pred povodňami Investičná priorita 2.1 Ciel 2.1.1 Zníženie rizika povodní a negatívnych dôsledkov zmeny klímy - Aktivity B,C,F
Opatrenie 3.1	Prioritná os 3 - Podpora riadenia rizík 3.1 Ciel 3.1.1 Zvýšenie úrovne pripravenosti na zvládnutie mimoriadnych udalostí ovplyvnených zmenou klímy - Aktivity A, B

Prioritná oblasť environmentálna PO III	Operačný program EVS
Opatrenie PHSR	Opatrenie OP EVS
Opatrenie 3.3, 3.4	3.2 Kvalita života obyvateľov - • Udržateľné a efektívne hospodárenie s miestnymi prírodnými zdrojmi • Adaptácia na dôsledky klimatickej zmeny



5 REALIZAČNÁ ČASŤ PROGRAMU HOSPODÁRSKEHO A SOCIÁLNEHO ROZVOJA OBCE ROVNÉ 2016-2022

5.1 MERATEĽNÉ INDIKÁTORY

Monitorovanie Programu hospodárskeho a sociálneho rozvoja obce Rovné sa vykonáva na základe súboru indikátorov priradených k jednotlivým cieľom a opatreniam (ktoré môžu byť priebežne konkretizované). Indikátory podporujú oprávnenosť verejných výdavkov na jednotlivé opatrenia a zároveň preukazujú ekonomickú účinnosť realizovaných verejných výdavkov. Indikátory budú zároveň základným faktorom pri tvorbe kritérií na čerpanie finančnej podpory.

Prioritná oblasť ekonomická PO I

Špecifický cieľ PO I/1 Skvalitnenie a zlepšenie stavu technickej infraštruktúry obce ako nevyhnutnej podmienky pre jej ďalší rozvoj		Merateľné indikátory	Typ	Merná jednotka	Hodnota v tis. EUR	Predpokl. návratnosť	
Projekty							
Opatrenie 1.1 Budovanie a modernizácia technickej infraštruktúry	Obec Rovné Oprava a údržba miestnych komunikácií a chodníkov	Dĺžka rekonštruovaných a novovybudovaných ciest a chodníkov	výstup	km	100	-	
		Počet užívateľov podporených projektov	výsledok	počet			
		Počet podporených projektov, prostredníctvom ktorých boli vytvorené podmienky na poskytovanie nových služieb verejnej infraštruktúry	dopadu	počet			
	Vybudovanie spevnenej cestnej komunikácie na cintorín	Dĺžka rekonštruovaných a novovybudovaných ciest a chodníkov	výstup	km	50	-	
		Počet užívateľov podporených projektov	výsledok	počet			
		Počet podporených projektov, prostredníctvom ktorých boli vytvorené podmienky na poskytovanie nových služieb verejnej infraštruktúry	dopadu	počet			
	Vybudovanie spevnenej cestnej komunikácie na poštu	Dĺžka rekonštruovaných a novovybudovaných ciest a chodníkov	výstup	km	50	-	
		Počet užívateľov podporených projektov	výsledok	počet			
		Počet podporených projektov, prostredníctvom ktorých boli vytvorené podmienky na poskytovanie nových služieb verejnej infraštruktúry	dopadu	počet			
	Úprava cestných priekop (rigoly)	Dĺžka rekonštruovaných a novovybudovaných rigol	výstup	km	10	-	
		Počet užívateľov podporených projektov	výsledok	počet			
		Počet podporených projektov, prostredníctvom ktorých boli vytvorené podmienky na poskytovanie nových služieb verejnej infraštruktúry	dopadu	počet			
	Špecifický cieľ PO I/2 Skvalitnenie miestnej infraštruktúry a vzhľadu obce Rovné		Merateľné indikátory	Typ	Merná jednotka	Hodnota v tis. EUR	Predpokl. návratnosť
	Projekty						



Program hospodárskeho a sociálneho rozvoja obce Rovné
Programovacie obdobie 2016 – 2022

Opatrenie 1.2 Budovanie a modernizácia lokálnej infraštruktúry	Obec Rovné					
	Úprava športového ihriska	Počet vybudovaných ihrísk	výsledku	počet	10	-
		Počet organizovaných športových podujatí	výsledku	počet		
		Počet užívateľov podporených projektov	výsledku	počet		
	Zriadenie izby poslednej rozlúčky	Počet podporených projektov, prostredníctvom ktorých boli vytvorené podmienky na poskytovanie nových služieb verejnej infraštruktúry	dopadu	počet	30	-
		Výmera zrekonštruovaných a novovybudovaných priestorov v m ²	výstupu	m ²		
	Zriadenie verejných sociálnych zariadení	Počet podporených projektov, prostredníctvom ktorých boli vytvorené podmienky na poskytovanie nových služieb verejnej infraštruktúry	dopadu	počet	10	do 15 rokov
Počet zrekonštruovaných miestností		dopadu	počet			
Špecifický cieľ PO I/2 Skvalitnenie miestnej infraštruktúry a vzhľad obce Rovné	Merateľné indikátory	Typ	Merná jednotka	Hodnotav tis. EUR	Predpokl. návratnosť	
Projekty						
Opatrenie 1.3 Obnova rekonštrukcia vzhľadu obce	Obec Rovné					
	Rekonštrukcia Obecného úradu v obci Rovné	Počet podporených projektov, prostredníctvom ktorých boli vytvorené podmienky na poskytovanie nových služieb verejnej infraštruktúry	dopadu	počet	100	do 20 rokov
		Počet zrekonštruovaných miestností	dopadu	počet		
		Počet vytvorených pracovných miest	výsledok	počet		
		Celková zateplená plocha	výsledok	m ²		
	V časti zrekonštruovanej budovy obecného úradu zriadiť Klub dôchodcov	Počet užívateľov podporených projektov	výsledku	počet	50	-
		Počet podporených projektov	výsledku	počet		
	Rekonštrukcia Kultúrneho domu	Počet podporených projektov, prostredníctvom ktorých boli vytvorené podmienky na poskytovanie nových služieb verejnej infraštruktúry	dopadu	počet	100	do 20 rokov
		Počet zrekonštruovaných miestností	dopadu	počet		
		Počet vytvorených pracovných miest	výsledok	počet		
		Celková zateplená plocha	výsledok	m ²		
	Rekonštrukcia kostola	Počet podporených projektov, prostredníctvom ktorých boli vytvorené podmienky na poskytovanie nových služieb verejnej infraštruktúry	dopadu	počet	100	nepriama
		Výmera zrekonštruovaných a novovybudovaných priestorov v m ²	výstupu	m ²		
	Rekonštrukcia Lesníckej bytovky - na byty pre mladé	Počet podporených projektov	výsledku	počet	700	do 35 rokov



Program hospodárskeho a sociálneho rozvoja obce Rovné
Programovacie obdobie 2016 – 2022

	rodiny	Výmera novovybudovaných priestorov v m ²	výsledku	m ²		
		Počet užívateľov podporených projektov	výsledku	počet		
	Rekonštrukcia autobusovej zastávky	Počet zrekonštruovaných zastávok SAD	výstup	počet	15	-
		Počet užívateľov podporených projektov	výsledok	počet		
		Počet vytvorených pracovných miest	výsledok	počet		
	Úprava verejného priestoru pri autobusovej zastávke – Vybudovanie oddychovej zóny (altánok, krb, lavičky..)	Počet podporených projektov, prostredníctvom ktorých boli vytvorené podmienky na poskytovanie nových služieb verejnej infraštruktúry	dopadu	počet	10	nepriama
		Počet vysadených krov a drevín	výsledok	počet		
	Rekonštrukcia zvonice v Ratkovskej Zdychave	Počet užívateľov podporených projektov	výsledku	počet	10	nepriama
		Počet zrekonštruovaných atrakcií obce	výsledok	počet		
	Špecifický cieľ PO I/3 Modernizácia informačnej a komunikačnej infraštruktúry v obci Rovné		Merateľné indikátory	Typ	Merná jednotka	Hodnota v tis. EUR
Projekt						
Opatrenie 1.4 Rozvoj informačných a komunikačných technológií	Obec Rovné					
	Zavádzanie moderných technológií do komunikácie samospráva – občan Zmena a modernizácia web systému pre zlepšenie informovanosti občanov a návštevníkov	Počet podporených projektov, prostredníctvom ktorých boli vytvorené podmienky na poskytovanie nových služieb verejnej infraštruktúry	dopad	počet	2	nepriama
		on-line dostupnosť základných verejných služieb	dopad	%		
		Počet potrebných dokumentov pri vybavení agendy spojenej s vybranou životnou udalosťou	výsledok	počet		
		% obyvateľov, ktorí využili internet v priebehu posledných 3 mesiacov na interakciu s verejnými inštitúciami	dopad	%		
Prioritná oblasť ekonomická PO I Všeobecný cieľ PO I/ II						
Špecifický cieľ PO I/II 1 Zvýšenie pripravenosti obyvateľov pre samozamestnanie a trh práce Špecifický cieľ PO I/II 2 Skvalitňovanie podmienok pre rozvoj malého a stredného podnikania		Merateľné indikátory	Typ	Merná jednotka	Hodnota v tis. EUR	Predpokl. návratnosť
Projekt						
Opatrenie 1.7 Realizácia vzdelávacích programov zameraných na potreby trhu práce Realizácia oparení miestnej samosprávy na podporu podnikania Opatrenie 1.8 Podpora mikro- a malého podnikania	Obec Rovné					
	Využitie potenciálu obce pre rozvoj agroturistiky	Počet užívateľov podporených projektov	výsledku	počet	5	nepriama
		Počet podporených projektov	výstupu	počet		
		Zníženie nezamestnanosti	dopad	%		
	Podpora podnikania v oblasti poľnohospodárskej a živočíšnej výroby	Počet vytvorených nových pracovných miest	dopad	počet	20	do 3 rokov nepriama
		Počet revitalizovaných podnikateľských subjektov	dopad	počet		
		Nárast tržieb	výsledok	%		
Prioritná oblasť ekonomická PO I Všeobecný cieľ PO I/ II						
Špecifický cieľ POI/ II 4		Merateľné indikátory	Typ	Merná	Hodnota	Predpokl.



Program hospodárskeho a sociálneho rozvoja obce Rovné
Programovacie obdobie 2016 – 2022

Skvalitnenie infraštruktúry a služieb CR				jednotka	v tis. EUR	návratnosť
Projekty						
Opatrenie 1.11 Budovanie infraštruktúry CR Opatrenie 1.12 Rozvoj služieb CR	Obec Rovné					
	Podpora rozvoja CR – zriadenie náučného chodníka s infotabulami ku studničke prírodnej šťavice na Krokavke	Dĺžka turistického chodníka	výstup	km	20	-
		Počet užívateľov podporených projektov	výsledok	počet		
		Počet nových návštevníkov obce	výsledok	počet		
	Podpora rozvoja CR – zriadenie náučného chodníka s infotabulami ku jaskyniam na Burde	Dĺžka turistického chodníka	výstup	km	20	-
		Počet užívateľov podporených projektov	výsledok	počet		
Počet nových návštevníkov obce		výsledok	počet			

Prioritná oblasť Sociálna PO II

Prioritná oblasť Sociálna PO II						
Špecifický cieľ POII/3						
Skvalitnenie a rozšírenie služieb občanom	Merateľné indikátory	Typ	Merná jednotka	Hodnota v tis. EUR	Predpokl. návratnosť	
Projekty						
Opatrenie 2.4 Rozvoj kultúry a tradícií Ochrana a obnova kultúrnych pamiatok	Obec Rovné					
	Zachovanie a rozvoj kultúrneho dedičstva- oprava historického organu	Počet užívateľov podporených projektov	výsledku	počet	5	nepriama
		Počet zrekonštruovaných atrakcií obce	výsledok	počet		

Prioritná oblasť Environmentálna PO III

Prioritná oblasť Environmentálna PO III						
Všeobecný cieľ PO III Zlepšenie stavu vidieckej krajiny a ochrana životného prostredia v obci Rovné						
Špecifický cieľ PO III / 1 Budovanie a modernizácia environmentálnej infraštruktúry	Merateľné indikátory	Typ	Merná jednotka	Hodnota v tis. EUR	Predpokl. návratnosť	
Projekty						
Opatrenie 3.1 Odstraňovanie ekologických záťaží a nakladanie s odpadmi Budovanie a modernizácia infraštruktúry vodného a odpadového hospodárstva	Obec Rovné					
	Budovanie a modernizácia environmentálnej infraštruktúry – vybudovanie kanalizácie	Dĺžka kanalizačného potrubia	výsledok	km	800	do 40 rokov
		Rekonštrukcia verejného vodovodu.	Percento obyvateľov zásobovaných vodou z verejných vodovodov	kontextový	kontextový	50
	Dĺžka vybudovanej vodovodnej siete	výsledok	výsledok			
	Počet užívateľov podporených projektov	výsledok	výsledok			
Špecifický cieľ PO III / 1 Budovanie a modernizácia environmentálnej infraštruktúry	Merateľné indikátory	Typ	Merná jednotka	Hodnota v tis. EUR	Predpokl. návratnosť	
Projekty						



Program hospodárskeho a sociálneho rozvoja obce Rovné
Programovacie obdobie 2016 – 2022

Opatrenie 3.4 Obnova krajiny	Obec Rovné					
	Revitalizácia studničiek a ich okolia prírodná štvorca Krokavka – zriadenie oddychovej zóny	Celková plocha s realizovanými opatreniami	výstup	m ²	10	nepriama
		Počet užívateľov podporených projektov	výsledok	počet		
		Počet vysadených nových krovin a stromov,	výsledok	počet		
	Realizácia, výsadba estetickéj zelene a kvetinovej výzdoby na verejných priestranstvách obce	Plocha estetickéj zelene	výstup	m ²	5	nepriama
		Počet vysadených krov, kvetín	výsledok	počet		
Počet užívateľov podporeného projektu		výsledok	počet			

5.2 ZABEZPEČENIE PHSR

Po schválení PHSR nastáva vlastná realizácia PHSR, jeho opatrení a úloh. Uskutočnenie aktivít uvedených v PHSR predpokladá určité finančné a administratívne zabezpečenie.

5.2.1 FINANČNÉ ZABEZPEČENIE PHSR

Finančné vyčíslenie jednotlivých aktivít sa v PHSR uvádza pri väčšine opatrení a aktivít, potrebných na naplnenie cieľov programu. Tie sú stanovené odhadom, konečné rozpočty budú súčasťou vykonávacích plánov. Pri schvaľovaní financovania jednotlivých úloh, vyplývajúcich z aktivít, sa bude prihliadať na ich dôležitosť a dopad na hospodársky a sociálny rozvoj obce. Viaceré úlohy sa môžu realizovať v rámci bežnej prevádzky samosprávy, mnohé však vyžadujú náročnejšie finančné a personálne zdroje a spoluprácu s inými subjektmi.

Potenciálne zdroje na realizáciu opatrení a úloh PHSR sú:

- vlastné zdroje – rozpočet obce,
- bankové úvery,
- štátne dotácie z účelových fondov,
- dotácie z výťažku lotérií,
- financie z Národných projektov (MPSVR, úrady práce sociálnych vecí a rodiny),
- štrukturálne fondy,
- nadácie, neinvestičné fondy,
- účelové fondy zahraničných zastupiteľstiev v SR (holandské, americké, kanadské,...),
- Svetová banka,
- sponzoring podnikateľov, firiem, bankového sektora, súkromných osôb,
- združovanie prostriedkov verejnej a neverejnej sféry, atď.,

Štruktúra uvedených zdrojov bude závisieť na aktuálnej finančnej situácii mesta ako aj na spoločensko-ekonomických podmienkach.

5.2.2 ADMINISTRATÍVNE ZABEZPEČENIE PHSR

Nevyhnutnou podmienkou plnenia programu je administratívne zabezpečenie jeho realizácie. Realizácia vyžaduje pravidelnú systematickú prácu skupín odborníkov a pracovníkov samosprávy. Na tento účel sa doporučuje zriadiť nasledovné orgány s prepojením na vlastné ľudské zdroje:

1. Výbor pre PHSR

Poradný orgán zložený zo starostu a poslancov obecného zastupiteľstva. Úlohou výboru bude v intervale minimálne dva krát do roka posúdiť Správu o realizácii PHSR a stav finančného čerpania prostriedkov, dopadovú analýzu PHSR, plán na ďalšie obdobie a navrhovať stratégiu rozvoja a doplnenie úloh a opatrení, ktoré neboli uvedené v PHSR.

2. Komisia strategického rozvoja

Výkonný útvar, zabezpečujúci plánovanie a realizáciu úloh PHSR. Úlohou útvaru bude: vypracovávať projekty, koordinovať projekty, monitorovať realizáciu projektov, vypracovávať dopadové analýzy projektov, spolupracovať s inými partnermi doma a v zahraničí na realizácii projektov, vyhľadávať potenciálne zdroje a partnerstvá na realizáciu



Program hospodárskeho a sociálneho rozvoja obce Rovné
Programovacie obdobie 2016 – 2022

úloh PHSR, dohliadať nad ekonomickým čerpaním projektových prostriedkov, zbierať podklady o projektoch v rámci PHSR realizovaných inými subjektmi, viesť aktuálnu analýzu demografie a štruktúry ekonomických charakteristík obce, sledovať podnikateľskú klímu a vzájomný vzťah odvetví v obci, poskytovať asistenciu podnikom vytváraním všestranných komunikačných kanálov, atď.

3. Koordinátor pre stratégiu

Bude mať za úlohu: fungovať ako výkonný tajomník, koordinovať realizáciu PHSR, predkladať správy, podieľať sa na určovaní priorít realizácie PHSR, koordinovať stretnutia, podnety, požiadavky predstaviteľov rozhodujúcich odvetví na území obce, zaznamenávať dôležité trendy v hospodárstve majúce dopad na vývoj obce, podieľať sa na budovaní verejno-súkromných partnerstiev, zúčastňovať sa na dôležitých domácich a zahraničných stretnutiach, konferenciách, zameraných na rozvoj obce.

4. Vlastní zamestnanci

Do realizácie PHSR budú zapojení aj ostatní zamestnanci.

5.2.3 MONITOROVANIE A VYHODNOCOVANIE PHSR

Monitorovanie PHSR budú uskutočňovať:

- Výbor pre PHSR,
- Komisia strategického rozvoja,
- Koordinátor pre stratégiu,
- Obecné zastupiteľstvo

SPÔSOB MONITOROVANIA PHSR

Monitorovanie plnenia PHSR bude vykonávať Komisia strategického rozvoja. Koordinátorovi pre stratégiu pracovníci Útvaru budú pravidelne predkladať správy o postupe realizácie a príprave projektov, o vlastnej činnosti a o iných aktivitách súvisiace s plnením PHSR. Koordinátor pre stratégiu bude predkladať na zasadnutia Výboru Správy o realizácii PHSR, pre posúdenie súladu aktivít s Programom hospodárskeho a sociálneho rozvoja. Výbor vydá k realizácii stanovisko, ktoré sa predloží poslancom na Obecné zastupiteľstvo pri schvaľovaní ročných rozpočtov.

Počas roka sa môže každý poslanec obecného zastupiteľstva oboznámiť s priebehom plnenia PHSR.

5.2.4 VYHODNOCOVANIE A SPÔSOB MODIFIKOVANIA PHSR

Hlavným hodnotiacim dokumentom PHSR bude Správa o realizácii PHSR, ktorú vypracuje Obecný úrad.

Spôsob modifikovania PHSR

Predkladať návrhy na modifikovanie PHSR bude v právomoci Výboru pre PHSR. Koordinátor pre stratégiu môže tiež predkladať Výboru návrhy na doplnenie PHSR. Občania a inštitúcie môžu tiež v písomnej forme predložiť Oddeleniu návrh na modifikovanie PHSR.

Na zasadnutia Výboru v termíne schvaľovania obecného rozpočtu predloží Koordinátor Dopadovú analýzu plnenia PHSR.

Doplnenie PHSR sa uskutoční formou vypracovania Návrhu na doplnenie PHSR, ktorý bude obsahovať konkrétne nové špecifické ciele, opatrenia, aktivity a úlohy. Návrh sa predloží na schválenie obecnému zastupiteľstvu. Ak doplnenie PHSR bude spojené s možnosťou získať finančné prostriedky, alebo bude vyvolané inou nevyhnutnou potrebou, môže sa kvôli tomu tiež iniciovať mimoriadne zasadnutie Výboru alebo Obecného zastupiteľstva.



6 FINANČNÁ ČASŤ PROGRAMU HOSPODÁRSKEHO A SOCIÁLNEHO ROZVOJA OBCE ROVNÉ 2016-2022

6.1 FINANČNÝ PLÁN PROGRAMU

Jednou z kľúčových otázok pre realizáciu programu rozvoja je schopnosť obce Rovné v priebehu jeho realizácie zaistiť zdroje potrebné na jeho financovanie. Tieto zdroje vznikajú vo viacerých sférach – v súkromnom sektore, verejnej správe, ide tiež o zdroje zahraničné, najmä o prostriedky Európskej únie. Dôležitým zdrojom budú, po dokončení reformy verejnej správy a uskutočnení daňovej reformy, vlastné prostriedky. V dôsledku neexistencie nevyhnutných podkladových údajov pre stanovenie finančného rámca, v ktorom by sa mal program rozvoja v strednodobom horizonte pohybovať, **je výška prostriedkov potrebná na realizáciu jednotlivých opatrení a aktivít stanovená len orientačne.** Táto časť sa bude konkretizovať v závislosti od reálneho čerpania finančných príspevkov zo štrukturálnych fondov, možností obecného rozpočtu atď..

Vychádzajúc z vyššie zadaných cieľov, priorít a opatrení a na základe auditu pripravovaných projektových zámerov v rézii samosprávy, podnikateľskej sféry či neziskových a iných organizácií bol vypracovaný plán realizácie programu. Definuje, z akých prostriedkov by sa mali tieto zámery realizovať, kto by mal byť žiadateľom, určuje predpokladané časové rámce. Sumy sú v **tis. €**.

Prioritná oblasť Ekonomická PO I/

Predpokladaná štruktúra finančných zdrojov (tis. €)									
Ciele	Oprávnené náklady spolu A=B+H+CH	Verejné zdroje						Súkromné zdroje H	EIB CH
		Verejné zdroje spolu B=C+D	Fond EÚ C	Národné verejné zdroje D=E+F+G					
				Národné verejné zdroje spolu D=E+F+G	Štátny rozpočet E	Regionálne zdroje F	Miestne zdroje G		
Všeobecný cieľ PO I / I Zlepšenie kvality a modernizácia infraštruktúry v obci Rovné									
Špecifický cieľ PO I / 1									
<i>Skvalitnenie a zlepšenie stavu technickej infraštruktúry obcí ako nevyhnutnej podmienky pre ich ďalší rozvoj</i>									
Budovanie a modernizácia technickej infraštruktúry									
Opatrenie 1.1.	100	100	50	50	45	0	5	0	0
	50	50	0	50	0	47,5	2,5	0	0
	50	50	0	50	0	47,5	2,5	0	0
	10	10	0	10	0	8,5	1,5	0	0
Budovanie a modernizácia lokálnej infraštruktúry									
Opatrenie 1.2.	10	10	0	10	8,5	0	1,5	0	0
	700	700	500	200	165	0	35	0	0
	30	30	10	20	18,5	0	1,5	0	0
	50	50	0	50	0	47,5	2,5	0	0
10	10	0	10	0	8,5	1,5	0	0	
Obnova a rekonštrukcia vzhľadu obce									
Opatrenie 1.3.	100	100	50	50	45	0	5	0	0
	100	100	50	50	45	0	5	0	0
	100	80	20	60	50	5	5	20	0
	15	15	4,25	11,75	10	0	0,75	0	0
	10	10	0	10	0	8,5	1,5	0	0
	10	8	3	5	1,5	1	2,5	2	
Špecifický cieľ PO I / 3									
<i>Modernizácia informačnej a komunikačnej infraštruktúry v obci</i>									
Opatrenie 1.4.	Rozvoj informačných a komunikačných technológií, Modernizácia webových stránok obce								
1.5	2	2	0	2	2	0	0	0	0
Všeobecný cieľ PO I / II									
<i>Zlepšenie podmienok pre rozvoj podnikania a cestovného ruchu na území obce</i>									
Špecifický cieľ PO II / 2									
<i>Skvalitňovanie podmienok pre rozvoj malého a stredného podnikania</i>									
Opatrenie 1.7.	Realizácia opatrení miestnych samospráv na podporu podnikania								
5	2,5	0	2,5	2,5	0	0	2,5	0	



**Program hospodárskeho a sociálneho rozvoja obce Rovné
Programovacie obdobie 2016 – 2022**

	20	5	2,5	2,5	2,5	0	0	15	
<i>Špecifický cieľ POI / II 4</i>									
<i>Skvalitnenie infraštruktúry a služieb cestovného ruchu</i>									
Opatrenie 1.11	Budovanie infraštruktúry cestovného ruchu								
	20	20	10	10	10	0	0	0	0
	20	20	10	10	10	0	0	0	0

Zdroje financovania PO / I

- Integrovaný regionálny operačný program
- Prioritná os č. 1: Bezpečná a ekologická doprava v regiónoch
- INVESTIČNÁ PRIORITA 1.1: Posilnenie regionálnej mobility prostredníctvom prepojenia sekundárnych a terciárnych uzlov s infraštruktúrou TEN-T
- INVESTIČNÁ PRIORITA 1.2: Rozvoj ekologicky priaznivých a nízkouhlíkových dopravných systémov
- Prioritná os č.3: Konkurencieschopné a atraktívne regióny pre podnikanie a zamestnanosť
- INVESTIČNÁ PRIORITA 3.1: Podpora fyzickej, ekonomickej a sociálnej regenerácie zanedbaných mestských a vidieckych komunít a území
- Prioritná os č.3: Konkurencieschopné a atraktívne regióny pre podnikanie a zamestnanosť
- INVESTIČNÁ PRIORITA 3.2: Ochrana, propagácia a rozvoj kultúrneho a prírodného dedičstva
- Program rozvoja vidieka
- Projektové opatrenia (realizácia bude zabezpečovaná cez individuálne projekty žiadateľov):
- Investície do hmotného majetku (čl. 18)
- Obnova poľnohospodárskeho potenciálu – prevencia (čl. 19)
- Podpora mladých farmárov, malých fariem a podnikania (čl. 20)
- Základné služby a obnova dedín vo vidieckych oblastiach (čl. 21)
- Prevencia a odstraňovanie škôd v lesoch (čl. 25)
- Investície do nových lesných technológií (čl. 27)
- Spolupráca (čl. 36)
- LEADER (čl. 42-45)
- Dotácie Ministerstva dopravy, výstavby a regionálneho rozvoja SR
- Dotácie Ministerstva školstva, vedy, výskumu a športu SR
- Dotácie Ministerstva práce, sociálnych vecí a rodiny SR
- Program celoživotného vzdelávania s dôrazom na možnosti pre mestá a obce
- Švajčiarsky finančný mechanizmus
- Erasmus plus
- Nórsky finančný mechanizmus
- OP Stredná Európa

Prioritná oblasť Sociálna PO/ II

Predpokladaná štruktúra finančných zdrojov (tis. €)								
Ciele	Oprávnené náklady spolu v tis.EUR	Verejné zdroje						Súkromné zdroje v tis.EUR
		Verejné zdroje spolu v tis.EUR	Fond EÚ v tis.EUR	Národné verejné zdroje				
				Národné verejné zdroje spolu v tis.EUR	Štátny rozpočet v tis.EUR	Regionálne zdroje v tis.EUR	Miestne zdroje v tis.EUR	
A=B+H+CH	B=C+D	C	D=E+F+G	E	F	G	H	
Opatrenie 2.4	Rozvoj kultúry a tradícií							
	Ochrana a obnova kultúrnych pamiatok							
	5	5	0	5	2,5	2,5	0	0



Program hospodárskeho a sociálneho rozvoja obce Rovné
Programovacie obdobie 2016 – 2022

Zdroje financovania PO / II

- Integrovaný regionálny operačný program
- Prioritná os č. 2: Ľahší prístup k efektívnym a kvalitnejším verejným službám
- INVESTIČNÁ PRIORITA 2.1: Investovanie do sociálnej infraštruktúry, ktoré prispieva k národnému, regionálnemu a miestnemu rozvoju, a prechodu z inštitucionálnych služieb na komunitné
- INVESTIČNÁ PRIORITA 2.2: Investovanie do vzdelávania, zručností a celoživotného vzdelávania prostredníctvom rozvoja infraštruktúry vzdelávania a odbornej prípravy
- Prioritná os č.3: Konkurencieschopné a atraktívne regióny pre podnikanie a zamestnanosť
- INVESTIČNÁ PRIORITA 3.1: Podpora fyzickej, ekonomickej a sociálnej regenerácie zanedbaných mestských a vidieckych komunít a území
- INVESTIČNÁ PRIORITA 3.2: Ochrana, propagácia a rozvoj kultúrneho a prírodného dedičstva
- Program rozvoja vidieka
- Projektové opatrenia (realizácia bude zabezpečovaná cez individuálne projekty žiadateľov):
- Prenos znalostí a informačné akcie (čl. 15)
- Poradenské služby (čl. 16)
- Investície do hmotného majetku (čl. 18)
- Obnova poľnohospodárskeho potenciálu – prevencia (čl. 19)
- Podpora mladých farmárov, malých fariem a podnikania (čl. 20)
- Základné služby a obnova dedín vo vidieckych oblastiach (čl. 21)
- Investície do nových lesných technológií (čl. 27)
- Spolupráca (čl. 36)
- LEADER (čl. 42-45)
- OP INTEGROVANÁ INFRAŠTRUKTÚRA A OP ĽUDSKÉ ZDROJE
- Európsky sociálny fond 2014 – 2020
- NÓRSKY FINANČNÝ MECHANIZMUS A FINANČNÝ MECHANIZMUS EHP
- Finančné príspevky sa poskytujú v týchto prioritných oblastiach:
- e) Zachovanie kultúrneho dedičstva.
- PROGRAM EURÓPSKEJ KOMISIE KULTÚRA
- Podpora kultúrnych projektov
- Podpora organizácií pôsobiacich na európskej úrovni v oblasti kultúry
- Podpora na analýzy zhromažďovanie a šírenie informácií na maximalizáciu vplyvu projektov v oblasti kultúrnej spolupráce
- Švajčiarsky finančný mechanizmus
- Fond na podporu umenia
- Dotačné programy Ministerstva kultúry
- Komunitárne programy EÚ / Kreatívna Európa, Európa pre občanov/ Erasmus plus – mobilita a strategické partnerstvá
- Višegrádsky fond



Program hospodárskeho a sociálneho rozvoja obce Rovné
Programovacie obdobie 2016 – 2022

Prioritná oblasť Environmentálna PO /III

Predpokladaná štruktúra finančných zdrojov (tis. €)									
Ciele	Oprávnené náklady spolu	Verejné zdroje						Súkromné zdroje	EIB
		Verejné zdroje spolu	Fond EÚ	Národné verejné zdroje					
				Národné verejné zdroje spolu	Štátny rozpočet	Regionálne zdroje	Miestne zdroje		
A=B+H+CH	B=C+D	C	D=E+F+G	E	F	G	H	CH	
Špecifický cieľ III / 1 Budovanie a modernizácia environmentálnej infraštruktúry									
Budovanie a modernizácia infraštruktúry vodného hospodárstva									
Opatrenie 3.1	800	800	500	300	260	0	40	0	0
	50	50	20	30	27,50	0	2,5	0	0
Špecifický cieľ III / 4 Obnova krajiny									
Revitalizácia obce									
Opatrenie 3.4.	5	5	0	5	2,5	2,5	0	0	0
	10	8	3	5	1,5	1	2,5	2	0

Zdroje financovania OP / III

OP Kvalita životného prostredia

- PRIORITYNÁ OS 1: UDRŽATEĽNÉ VYUŽÍVANIE PRÍRODNÝCH ZDROJOV PROSTREDNÍCTVOM ROZVOJA ENVIRONMENTÁLNEJ INFRAŠTRUKTÚRY
- INVESTIČNÁ PRIORITYA 1: Riešenie významných potrieb investícií do sektora odpadu s cieľom splniť požiadavky environmentálneho acquis
- INVESTIČNÁ PRIORITYA 2: riešenie významných potrieb investícií do sektora vodného hospodárstva s cieľom splniť požiadavky environmentálneho acquis
- INVESTIČNÁ PRIORITYA 3: ochrana a obnova biologickej diverzity, ochrana pôdy a obnova a propagácia ekosystémových služieb vrátane Natura 2000 a zelených infraštruktúr
- INVESTIČNÁ PRIORITYA 4: opatrenia na zlepšenie obecného prostredia, regeneráciu opustených priemyselných lokalít a zníženie znečistenia ovzdušia
- PRIORITYNÁ OS 2: ADAPTÁCIA NA NEPRIAZNIVÉ DÔSLEDKY ZMENY KLÍMY SO ZAMERANÍM NA OCHRANU PRED POVODŇAMI, RIADENIE A PREVENCIU SÚVISIACICH RIZÍK
- INVESTIČNÁ PRIORITYA 1: Podpora vyhradených investícií na prispôsobenie sa zmene klímy
- INVESTIČNÁ PRIORITYA 2: Propagácia investícií nariadenie osobitných rizík, zabezpečenie odolnosti proti katastrofám a vyvíjanie systémov zvládania katastrof

Program rozvoja vidieka

Projektové opatrenia (realizácia bude zabezpečovaná cez individuálne projekty žiadateľov):

- Investície do hmotného majetku (čl. 18)
- Základné služby a obnova dedín vo vidieckych oblastiach (čl. 21)

LEADER (čl. 42-45)

NÓRSKY FINANČNÝ MECHANIZMUS A FINANČNÝ MECHANIZMUS EHP

Finančné príspevky sa poskytujú v týchto prioritných oblastiach:

- Ochrana a manažment životného prostredia
- ŠVAJČIARSKY FINANČNÝ MECHANIZMUS
- THE INTELLIGENT ENERGY – EUROPE PROGRAMM
- DOTÁCIE MINISTERSTVA DOPRAVY, VÝSTAVBY A REGIONÁLNEHO ROZVOJA SR
- EKOFOND
- ENVIRONMENTÁLNY FOND

A. Oblasť: Ochrana ovzdušia a ozónovej vrstvy Zeme

- a) Podpora výroby tepla a teplej úžitkovej vody prostredníctvom využívania nízkoemisných zdrojov



Program hospodárskeho a sociálneho rozvoja obce Rovné
Programovacie obdobie 2016 – 2022

- b) Podpora výroby tepla a teplej úžitkovej vody a elektrickej energie prostredníctvom využívania obnoviteľných zdrojov
- c) Podpora projektov zameraných na zlepšenie kvality ovzdušia
- B. Oblasť: Ochrana a využívanie vôd
 - a) Čistiarne odpadových vôd a verejné kanalizácie
 - b) Vodovody
 - c) Protipovodňová ochrana - Opatrenia na vodnom toku
 - d) Protipovodňová ochrana - Opatrenia mimo vodného toku
- C. Oblasť: Rozvoj odpadového hospodárstva
 - a) Uzavretie a rekultivácia skládok
 - b) Separácia a zhodnocovanie biologicky rozložiteľných odpadov
 - c) Zavedenie separovaného zberu v obciach, vybudovanie zberných dvorov a dotriedňovacích zariadení
- D. Oblasť: Ochrana prírody a krajiny
 - a) Ochrana prírody a krajiny
- E. Oblasť: Environmentálna výchova, vzdelávanie a propagácia
 - a) Environmentálna výchova, vzdelávanie a propagácia
- F. Oblasť: Prieskum, výskum a vývoj zameraný na zisťovanie a zlepšenie stavu životného prostredia
 - a) Prieskum, výskum a vývoj zameraný na zisťovanie a zlepšenie stavu životného prostredia

6.2 PRAVIDLÁ STRATÉGIE FINANCOVANIA ŠTRUKTURÁLNYCH FONDŮV A KOHÉZNEHO FONDU PRE PROGRAMOVÉ OBDOBIE 2014 – 2020

V nadväznosti na základné legislatívne východiská pre určenie stratégie financovania 2014 – 2020 sa stanovujú nasledovné pravidlá stratégie financovania 2014 – 2020:

- výška pomoci z EÚ sa pre všetky operačné programy vyjadruje k celkovým oprávneným výdavkom v zmysle čl. 110, ods. 2, písm. a) návrhu všeobecného nariadenia pre programové obdobie 2014 – 2020;
- v rámci cieľa Investície pre rast a zamestnanosť – KF – sa stanovuje výška pomoci z EÚ vo výške 85,0 % z celkových oprávnených výdavkov, čo predstavuje maximálnu mieru spolufinancovania EÚ podľa čl. 110, ods. 3 návrhu všeobecného nariadenia pre programové obdobie 2014 – 2020;
- v rámci cieľa Investície pre rast a zamestnanosť – štrukturálne fondy v rámci menej rozvinutých regiónov – sa stanovuje výška pomoci z EÚ vo výške 85,0 % z celkových oprávnených výdavkov, čo predstavuje maximálnu mieru spolufinancovania EÚ podľa čl. 110, ods. 3 návrhu všeobecného nariadenia pre programové obdobie 2014 – 2020;
- v rámci cieľa Investície pre rast a zamestnanosť – štrukturálne fondy v rámci viac rozvinutého regiónu² – sa stanovuje výška pomoci z EÚ vo výške 50,0 % z celkových oprávnených výdavkov, čo predstavuje maximálnu mieru spolufinancovania EÚ podľa čl. 110, ods. 3 návrhu všeobecného nariadenia pre programové obdobie 2014 – 2020;
- v rámci cieľa Európska územná spolupráca – programy cezhraničnej spolupráce, v ktorých SR plní úlohu riadiaceho orgánu – sa stanovuje výška pomoci z EÚ vo výške 85,0 % (EFRR) z celkových oprávnených výdavkov pre celé územie Slovenska, čo predstavuje maximálnu mieru spolufinancovania EÚ podľa čl. 110, ods. 3 návrhu všeobecného nariadenia pre programové obdobie 2014 – 2020;
- maximálna intenzita štátnej pomoci sa stanovuje v súlade so schémami štátnej pomoci, resp. príslušnou legislatívou EÚ;
- v prípade realizácie partnerských projektov sa na jednotlivých partnerov vzťahujú pravidlá financovania individuálne v závislosti od typu prijímateľa, t. j. pre partnerov sa neuplatňujú pravidlá financovania platné pre vedúceho partnera;
- možnosť dobrovoľného zvýšenia podielu prijímateľa na financovaní maximálne však do výšky národných zdrojov v závislosti od kategórie regiónu. Zvýšenie miery financovania prijímateľa nad stanovenú výšku závisí len od rozhodnutia samotného prijímateľa;



Program hospodárskeho a sociálneho rozvoja obce Rovné
Programovacie obdobie 2016 – 2022

- v rámci jedného projektu sa počas celej doby implementácie uplatňuje jeden pomer financovania za jednotlivé zdroje.

6.3 PRAVIDLÁ FINANCOVANIA PRE PRIJÍMATEĽOV V RÁMCI MENEJ ROZVINUTÝCH REGIÓNOV, CIEĽA EURÓPSKEJ ÚZEMNEJ SPOLUPRÁCE – CEZHRANIČNEJ SPOLUPRÁCE A PRE PRIJÍMATEĽOV Z KOHÉZNEHO FONDU

Financovanie projektov prijímateľa – organizácia štátnej správy pre prijímateľa – organizáciu štátnej správy: ústredné orgány štátnej správy, štátne rozpočtové organizácie, štátne príspevkové organizácie (subjekt v zmysle časti 2.1 písm. a)) sa stanovujú nasledovné pravidlá spolufinancovania pomoci:

Prijímateľ – organizácia štátnej správy			
Celkové oprávnené výdavky			
Zdroje EÚ	Národné verejné zdroje		Spolu
EFRR / ESF / KF	Štátny rozpočet	Prijímateľ	
85,0 %	15,0 %	0,0 %	100,0 %

Financovanie projektov prijímateľa – ostatné subjekty verejnej správy

Pre prijímateľa – ostatné subjekty verejnej správy: verejné vysoké školy a ďalšie subjekty, ktoré sú zapísané a zaradené v registri podľa odseku 1 § 3 zákona č. 523/2004 Z. z. o rozpočtových pravidlách verejnej správy a o zmene a doplnení niektorých zákonov v znení neskorších predpisov, združenia právnických osôb z verejnej správy a verejné zdravotné poisťovne okrem obcí, vyšších územných celkov a organizácií štátnej správy (subjekt v zmysle časti 2.1, písm. b)) sa stanovujú nasledovné pravidlá spolufinancovania pomoci:

Prijímateľ – ostatné subjekty verejnej správy			
Celkové oprávnené výdavky			
Zdroje EÚ	Národné verejné zdroje		Spolu
EFRR / ESF / KF	Štátny rozpočet	Prijímateľ	
85,0 %	10,0 %	5,0 %	100,0 %

V prípade, ak sú prijímateľom ostatné subjekty verejnej správy (subjekt v zmysle časti 2.1, písm. b)), uhrádzajú sa oprávnené výdavky vo výške 100,0 % z celkových oprávnených výdavkov, pričom výška pomoci z EFRR, ESF a KF sa stanovuje vo výške 85,0 %, príspevok zo štátneho rozpočtu vo výške 10,0 % a príspevok prijímateľa vo výške 5,0 %.

Financovanie projektov prijímateľa – obec / vyšší územný celok

Pre prijímateľa – obec / vyšší územný celok, príp. rozpočtové organizácie a príspevkové organizácie zriadené obcou / vyšším územným celkom (subjekt v zmysle časti 2.1, písm. c) a d)) sa stanovujú nasledovné pravidlá spolufinancovania pomoci:

Prijímateľ – obec / vyšší územný celok			
Celkové oprávnené výdavky			
Zdroje EÚ	Národné verejné zdroje		Spolu
EFRR / ESF / KF	Štátny rozpočet	Prijímateľ	
85,0 %	10,0 %	5,0 %	100,0 %

V prípade, ak je prijímateľom obec / vyšší územný celok, prípadne rozpočtová organizácia alebo príspevková organizácia zriadená obcou / vyšším územným celkom (subjekt v zmysle časti 2.1, písm. c) a d)), uhrádzajú sa oprávnené výdavky vo výške 100,0 % z celkových oprávnených výdavkov, pričom výška pomoci z EFRR, ESF a KF sa stanovuje vo výške 85,0 %, príspevok zo štátneho rozpočtu vo výške 10,0 % a príspevok prijímateľa vo výške 5,0 %.

Financovanie projektov prijímateľa – mimovládna/nezisková organizácia



Program hospodárskeho a sociálneho rozvoja obce Rovné
Programovacie obdobie 2016 – 2022

Pre prijímateľa – mimovládne organizácie/neziskové organizácie (subjekt v zmysle časti 2.1, písm. e)) sa stanovujú nasledovné pravidlá spolufinancovania pomoci:

Prijímateľ – mimovládna/nezisková organizácia			
Celkové oprávnené výdavky			
Zdroje EÚ	Národné verejné zdroje	Súkromné zdroje	Spolu
EFRR / ESF / KF	Štátny rozpočet	Prijímateľ	
85,0 %	10,0 %	5,0 %	100,0 %

V prípade, ak je prijímateľom mimovládna organizácia, prípadne nezisková organizácia (subjekt v zmysle časti 2.1, písm. e)), výška pomoci z EFRR, ESF alebo KF sa stanovuje vo výške 85,0 %, príspevok zo štátneho rozpočtu vo výške 10,0 % a príspevok prijímateľa vo výške 5,0 % z celkových oprávnených výdavkov.

Financovanie projektov prijímateľa zo súkromného sektora mimo schém štátnej pomoci

Pre prijímateľa, na ktorého sa nevzťahujú pravidlá financovania podľa časti 3.2.1.1, 3.2.1.2, 3.2.1.3, 3.2.1.4, 3.2.1.6 a 3.1.2.7 (subjekt v zmysle časti 2.1, písm. f)), sa stanovujú nasledovné pravidlá spolufinancovania pomoci:

Prijímateľ – súkromný sektor mimo schém štátnej pomoci			
Celkové oprávnené výdavky			
Zdroje EÚ	Národné verejné zdroje	Súkromné zdroje	Spolu
EFRR / ESF / KF	Štátny rozpočet	Prijímateľ	
85,0 %	5,0 %	10,0 %	100,0 %

V danom prípade platí, že výška pomoci z EFRR, ESF alebo KF sa stanovuje vo výške 85,0 %, príspevok zo štátneho rozpočtu vo výške 5,0 % a príspevok prijímateľa vo výške 10,0 % z celkových oprávnených výdavkov.

Financovanie projektov prijímateľa v rámci schém štátnej pomoci

Pre prijímateľa vykonávajúceho hospodársku činnosť, t. j. podniky v zmysle čl. 107 Zmluvy o fungovaní EÚ bez ohľadu na právny status, v rámci schém štátnej pomoci (subjekt v zmysle časti 2.1, písm. h)), sa stanovujú nasledovné pravidlá spolufinancovania pomoci:

Prijímateľ – v rámci schém štátnej pomoci			
Celkové oprávnené výdavky			
Zdroje EÚ	Národné verejné zdroje	Súkromné zdroje	Spolu
EFRR / ESF / KF	Štátny rozpočet	Prijímateľ	
x,x %	0,0 %	y,y %	100,0 %

V prípade, ak je prijímateľom podnik vykonávajúci hospodársku činnosť podľa čl. 107 Zmluvy o fungovaní EÚ (subjekt v zmysle časti 2.1, písm. h)), podiel prijímateľa sa stanovuje v súlade s aplikovanou výškou intenzity pomoci definovanou v príslušnej schéme štátnej pomoci.

Financovanie projektov prijímateľa v rámci schém pomoci de minimis

Pre prijímateľa vykonávajúceho hospodársku činnosť, t. j. podniky v zmysle čl. 107 Zmluvy o fungovaní EÚ bez ohľadu na právny status v rámci schém pomoci de minimis (subjekt v zmysle časti 2.1, písm. g)), sa stanovujú nasledovné pravidlá spolufinancovania pomoci:

Prijímateľ – v rámci schém pomoci de minimis			
Celkové oprávnené výdavky			
Zdroje EÚ	Národné verejné zdroje	Súkromné zdroje	Spolu
EFRR / ESF / KF	Štátny rozpočet	Prijímateľ	
x,x %	y,y %	z,z %	100,0 %

Podiel prijímateľa vykonávajúceho hospodársku činnosť, t. j. podniky v zmysle čl. 107 Zmluvy o fungovaní EÚ bez ohľadu na právny status v rámci schém pomoci de minimis (subjekt v zmysle časti 2.1, písm. g)) sa stanovuje v súlade s aplikovanou výškou intenzity pomoci definovanou riadiacim orgánom v príslušnej schéme pomoci de minimis.



Program hospodárskeho a sociálneho rozvoja obce Rovné
Programovacie obdobie 2016 – 2022

V prípade, ak intenzita pomoci de minimis stanovená riadiacim orgánom presahuje maximálnu výšku finančnej pomoci z EÚ, bude tento rozdiel dofinancovaný zo štátneho rozpočtu. Pravidlá financovania pri implementácii finančných nástrojov

Európska komisia v súvislosti so snahou čo najefektívnejšie využívať prostriedky EÚ, odporúča v rámci programového obdobia 2014 – 2020 okrem priamej formy pomoci, využívať predovšetkým finančné nástroje. Slovenská republika plánuje výraznejšie využívať finančné nástroje v rámci všetkých fondov. Nenávratný finančný príspevok by sa mal používať predovšetkým tam, kde sa vytvára verejný statok a tam, kde z dôvodu vzniku negatívnych externalít a neschopnosti internalizovať celý zisk dochádza k zlyhaniu trhu. Verejné zdroje podporia takéto aktivity tak, aby sa ich úroveň priblížila spoločenskému optimu. Preto by mala byť podpora komerčných projektov, rizikových projektov a projektov generujúcich príjmy zabezpečená formou finančných nástrojov a to v tých oblastiach, ktoré budú určené na základe vykonanej ex-ante analýzy pre finančné nástroje v súlade s čl. 32 návrhu všeobecného nariadenia pre programové obdobie 2014 – 2020. Finančné nástroje môžu byť zriadené na úrovni EÚ, riadené priamo alebo nepriamo Európskou komisiou alebo tradičnej báze, teda na národnej, regionálnej, nadnárodnej alebo cezhraničnej úrovni, riadené priamo alebo v rámci zodpovednosti riadiaceho orgánu. Pre určenie participácie národných zdrojov v prípade subjektu implementujúceho finančný nástroj sa stanovujú nasledovné pravidlá v prípade: menej rozvinutých regiónov a Kohézneho fondu:

- výška pomoci z EÚ sa stanovuje vo výške 85,0 % z celkových oprávnených výdavkov;
- podiel národných zdrojov sa stanovuje vo výške 15,0 % z celkových oprávnených výdavkov.

Viac rozvinutých regiónov: výška pomoci z EÚ sa stanovuje vo výške 50,0 % z celkových oprávnených výdavkov; podiel národných zdrojov sa stanovuje vo výške 50,0 % z celkových oprávnených výdavkov. V prípade využitia možnosti vytvorenia samostatnej prioritnej osi na účely implementovania niektorého z finančných nástrojov, sa v závislosti od zapojenia súkromných zdrojov znižuje podiel národných verejných zdrojov na spolufinancovaní.

V rámci národných zdrojov sa v závislosti od výšky zapojenia súkromných zdrojov, či už na úrovni fondu fondov, na úrovni finančného nástroja alebo na úrovni konečných prijímateľov, adekvátne znižuje podiel národných verejných zdrojov

6.4 STRATÉGIA FINANCOVANIA EURÓPSKEHO POĽNOHOSPODÁRSKEHO FONDU PRE ROZVOJ VIDIEKA PRE PROGRAMOVÉ OBDOBIE 2014 – 2020

Stratégia financovania stanovuje maximálnu výšku podpory z Európskeho poľnohospodárskeho fondu pre rozvoj vidieka a miery národného spolufinancovania v rámci menej rozvinutých regiónov a ostatných regiónov pri financovaní opatrení Programu rozvoja vidieka SR 2014 – 2020.

V Slovenskej republike je z EPFRV implementovaný jeden Program rozvoja vidieka SR 2014 – 2020 pre celé územie SR.

Pravidlá Stratégie financovania Európskeho poľnohospodárskeho fondu pre rozvoj vidieka pre programové obdobie 2014 – 2020

V nadväznosti na vyššie uvedené legislatívne východiská sa pre jednotlivé kategórie prijímateľov stanovujú nasledovné pravidlá financovania:

- výška podpory z EPFRV sa stanovuje vo výške 75 % z celkových oprávnených verejných výdavkov v rámci menej rozvinutých regiónov a 53 % z celkových oprávnených verejných výdavkov v rámci ostatných regiónov;
- k podielu EPFRV je priradené spolufinancovanie zo štátneho rozpočtu v stanovenom pomere v závislosti od intenzity verejnej pomoci platnej pre príslušné opatrenie;
- uplatňuje sa kombinácia výšky podpory z EPFRV a výšky verejnej pomoci;
- zohľadňujú sa špecifiká pre každé opatrenie individuálne a to vo vzťahu k oprávnenému prijímateľovi, mieram spolufinancovania a kategórii regiónu

Financovanie operácií prijímateľa v opatrení č. 1, opatrení č. 2, podopatrení č. 3.3, opatrení č. 4, podopatrení č. 5.1, podopatrení č. 5.2, opatrení č. 6, podopatrení č. 7.1, opatrení č. 8, opatrení č. 9, opatrení č. 10, opatrení č. 11, opatrení č. 12, opatrení č. 13, opatrení č. 14 a opatrení č. 15



Program hospodárskeho a sociálneho rozvoja obce Rovné
Programovacie obdobie 2016 – 2022

Pre prijímateľa v rámci:

- opatrenia č. 1: poskytovateľa prenosu vedomostí a zručností;
- opatrenia č. 2: poskytovateľa poradenskej služby - certifikovaného poradcu, poskytovateľa vzdelávania, ktorý musí mať primerané zdroje v podobe kvalifikovaných zamestnancov, ktorí sa pravidelne vzdelávajú v oblastiach poskytujúcich poradenské služby;
- podopatrenia č. 3.3:

Ministerstvo pôdohospodárstva a rozvoja vidieka SR a obce (miestna územná samospráva);

- opatrenia č. 4: skupinu poľnohospodárov v prípade kolektívnych investícií vykonávaných viac ako jedným poľnohospodárom a tieto prinášajú synergický efekt, verejný subjekt, ak preukáže prepojenie medzi realizovanými investíciami a potenciálom poľnohospodárskej výroby;
- podopatrenia č. 5.1: poľnohospodárskeho podnikateľa, tzn. fyzickú alebo právnickú osobu (mikropodniky a malé podniky v zmysle odporúčania Komisie č. 2003/361/ES), ktorá vykonáva poľnohospodársku výrobu ako sústavnú a samostatnú činnosť pod vlastným menom, na vlastnú zodpovednosť a za účelom dosiahnutia zisku a spĺňa kritériá stanovené vo vzťahu k veku a profesionálnemu zameraniu;
- podopatrenia č. 5.2: právnické osoby alebo fyzické osoby (mikropodniky v zmysle odporúčania Komisie č. 2003/361/ES);
- opatrenia č. 6: obec definovanú v územnej koncentrácii ako vidiecka obec vidiek 1 a vidiek 2 s výnimkou obcí so štatútom mesta; združenia obcí;
- podopatrenia č. 7.1: obhospodarovateľa lesa v zmysle zákona č. 326/2005 Z. z. o lesoch – súkromní a verejní správcovia lesov a iné subjekty súkromného práva a verejné subjekty a ich združenia;
- opatrenia č. 8, 9, 10, 11, 12: fyzickú a právnickú osobu podnikajúcu v poľnohospodárskej prvovýrobe;
- opatrenia č. 10: súkromných vlastníkov lesa a ich združení s právnou subjektivitou;
- opatrenia č. 13: najmenej dva subjekty, ktorých spolupráca je:

medzi rôznymi aktérmi v poľnohospodárstve, potravinovom reťazci a v lesnom hospodárstve na území EÚ a medzi inými aktérmi, ktorí prispievajú k splneniu cieľov a priorít politiky rozvoja vidieka vrátane medziodvetvových organizácií, zameraná na zriadenie a prevádzku operačných skupín EIP pre produktivitu a udržateľnosť poľnohospodárstva uvedených v čl. 62 návrhu nariadenia Európskeho parlamentu a Rady o podpore rozvoja vidieka prostredníctvom EPFRV;

- opatrenia č. 14:

verejno-súkromné partnerstvá v zmysle zákona č. 83/1990 Zb. o združovaní občanov v znení neskorších predpisov; MAS (verejno-súkromné partnerstvá v zmysle zákona č. 83/1990 Zb. o združovaní občanov v znení neskorších predpisov schválené riadiacim orgánom, t. j. ktorým riadiaci orgán udelil štatút MAS)

- opatrenia č. 15:

Ministerstvo pôdohospodárstva a rozvoja vidieka SR,
Pôdohospodársku platobnú agentúru,
Národnú sieť rozvoja vidieka
sa stanovujú nasledovné pravidlá spolufinancovania:

Prijímateľ			
Celkové oprávnené výdavky			
Zdroje EÚ	Národné verejné zdroje		Spolu
EPFRV	Štátny rozpočet	Prijímateľ	
75,0 %	25,0 %	0,0 %	100,0 %

Pre vyššie uvedené prijímateľov v rámci daných opatrení a podopatrení, uhrádzajú sa oprávnené výdavky vo výške 100,0 % z celkových oprávnených verejných výdavkov, pričom výška podpory z EPFRV sa stanovuje vo výške 75,0 % a príspevok zo štátneho rozpočtu vo výške 25,0 %.



Financovanie operácií prijímateľa v podopatrení č. 3.1, 3.2 a podopatrení 5.3

Pre prijímateľa v rámci:

- podopatrenia č. 3.1: fyzické a právnické osoby podnikajúce v poľnohospodárskej prvovýrobe;
- podopatrenia č. 3.2: fyzické a právnické osoby podnikajúce v oblasti spracovania produktov poľnohospodárskej prvovýroby (okrem rybných produktov), resp. v prípade investícií do využívania obnoviteľných zdrojov energie sú prijímateľmi fyzické a právnické osoby podnikajúce v oblasti poľnohospodárskej prvovýroby;
- podopatrenia 5.3: poľnohospodárov alebo členov poľnohospodárskej domácnosti podnikajúcich v oblasti poľnohospodárstva, ktorých podiel ročných tržieb/príjmov z poľnohospodárskej výroby na celkových tržbách/príjmoch predstavuje minimálne 30 % (činnosť č. 1) a fyzické a právnické osoby (mikropodniky a malé podniky vo vidieckych oblastiach v zmysle odporúčania Komisie č. 2003/361/ES) obhospodarujúce lesy vo vlastníctve súkromných vlastníkov a ich združení, obcí a ich združení, cirkvi, ktorej majetok možno podľa právneho poriadku SR považovať za súkromný, pokiaľ ide o jeho správu a nakladanie s ním (činnosť č. 2) sa stanovujú nasledovné pravidlá spolufinancovania:

Prijímateľ			
Celkové oprávnené výdavky			
Zdroje EÚ	Národné verejné zdroje	Súkromné zdroje	Spolu
EPFRV	Štátny rozpočet	Prijímateľ	
37,5 %	12,5 %	50,0 %	100,0 %

Pre vyššie uvedených prijímateľov v rámci daných podopatrení, uhrádzajú sa oprávnené výdavky vo výške 100,0 % z celkových oprávnených výdavkov, pričom výška podpory z EPFRV sa stanovuje vo výške 37,5 %, príspevok zo štátneho rozpočtu vo výške 12,5 % a príspevok prijímateľa vo výške 50,0 %.

V uvedenom prípade platia výnimky pre zvýšenie intenzity verejnej pomoci podľa časti 6.1.

Financovanie operácií prijímateľa v opatrení č. 4

Pre prijímateľa v rámci

- opatrenia č. 4: poľnohospodára: právnickú alebo fyzickú osobu podnikajúca v poľnohospodárskej prvovýrobe sa stanovujú nasledovné pravidlá spolufinancovania:

Prijímateľ			
Celkové oprávnené výdavky			
Zdroje EÚ	Národné verejné zdroje	Súkromné zdroje	Spolu
EPFRV	Štátny rozpočet	Prijímateľ	
60,0 %	20,0 %	20,0 %	100,0 %

Pre vyššie uvedených prijímateľov v rámci daného opatrenia, uhrádzajú sa oprávnené výdavky vo výške 100,0 % z celkových oprávnených výdavkov, pričom výška podpory z EPFRV sa stanovuje vo výške 60,0 %, príspevok zo štátneho rozpočtu vo výške 20,0 % a príspevok prijímateľa vo výške 20,0 %



Program hospodárskeho a sociálneho rozvoja obce Rovné
Programovacie obdobie 2016 – 2022

Financovanie operácií prijímateľa v podopatrení č. 7.2

Pre prijímateľa v rámci:

- podopatrenia č. 7.2:

fyzické a právnické osoby (obce, mikropodniky, malé a stredné podniky v zmysle odporúčania Komisie č. 2003/361/ES) obhospodarujúce lesy vo vlastníctve súkromných vlastníkov a ich združení, obcí a ich združení, cirkvi, ktorej majetok možno podľa právneho poriadku SR považovať za súkromný, pokiaľ ide o jeho správu a nakladanie s ním,

fyzické a právnické osoby (mikropodniky, malé a stredné podniky v zmysle odporúčania Komisie č. 2003/361/ES) poskytujúce služby v lesníctve a ťažbe dreva za predpokladu poskytnutia týchto služieb subjektom uvedeným predchádzajúcej odrážke

sa stanovujú nasledovné pravidlá spolufinancovania:

Prijímateľ			
Celkové oprávnené výdavky			
Zdroje EÚ	Národné verejné zdroje	Súkromné zdroje	Spolu
EPFRV	Štátny rozpočet	Prijímateľ	
48,75 %	16,25 %	35,0 %	100,0 %

Pre vyššie uvedených prijímateľov v rámci daného podopatrenia, uhrádzajú sa oprávnené výdavky vo výške 100,0 % z celkových oprávnených výdavkov, pričom výška podpory z EPFRV sa stanovuje vo výške 48,75 %, príspevok zo štátneho rozpočtu vo výške 16,25 % a príspevok prijímateľa vo výške 35,0 %.



Program hospodárskeho a sociálneho rozvoja obce Rovné
Programovacie obdobie 2016 – 2022

ZÁVER

PHSR obce Rovné 2016-2022, je strategický strednodobý dokument, ktorý určuje víziu rozvoja obce, prioritné rozvojové oblasti a strategické ciele ich naplnenia. Tento dokument je základným východiskom pre spracovanie ďalších materiálov rozvoja jednotlivých oblastí života obce.

PHSR je otvoreným dokumentom, ktorý bude vyhodnocovaný a aktualizovaný na zasadnutiach Obecného zastupiteľstva v obci Rovné a podľa potreby.

Predmetný PHSR obce Rovné 2016-2022, bol schválený na zasadnutí Obecného zastupiteľstva v obci Rovné dňa:

..... VZN/UMZ č.

pečiatka

starostka obce Rovné



Program hospodárskeho a sociálneho rozvoja obce Rovné
Programovacie obdobie 2016 – 2022

Prílohy



Program hospodárskeho a sociálneho rozvoja obce Rovné
Programovacie obdobie 2016 – 2022

PRÍLOHA Č. 1

Zoznam členov pracovnej skupiny PHSR obce Rovné 2016 – 2022

Zoznam členov pracovnej skupiny obce Rovné		
Funkcia v strategickom plánovaní		Funkcia v pracovnom zaradení
Gestor	Jaroslava Ďurove	Starostka obce Rovné
Koordinátor	JUDr. Monika Štesková	RRA Agentúra pre rozvoj Gemera, Hnúšťa
Metodik	Mgr. Jana Uhrinová	RRA Agentúra pre rozvoj Gemera, Hnúšťa

Zoznam členov pracovnej skupiny obce Rovné		
Organizácia, inštitúcia	Funkcia	
Interní odborníci		
Zuzana Palkovičová	Poslankyňa Obecného zastupiteľstva obce Rovné	
Anna Hlasková	Občan obce Rovné	
Margaréta Čimeková	Občan obce Rovné	
Andrea Ďurove	Občan obce Rovné	
Jana Maková	Občan obce Rovné	
Stanislava Danišová	Občan obce Rovné	
Externí odborníci		
RRA Agentúra pre rozvoj Gemera, Hnúšťa	Ing. Dana Trombitášová	Koordinátorka projektových a zahraničných aktivít
RRA Agentúra pre rozvoj Gemera, Hnúšťa	Mgr. Ivona Antalová	Koordinátorka projektových aktivít
RRA Agentúra pre rozvoj Gemera, Hnúšťa	Mgr. Štefan Horváth	Projektový manažér



PRÍLOHA č. 2

Zoznam informačných zdrojov použitých v PHSR (východiskové strategické a koncepcné dokumenty, súvisiaca legislatíva)

- ✓ Koncepcia územného rozvoja Slovenska ako územnoplánovacia dokumentácia celoštátneho významu rieši nadradené rozvojové osi, hierarchiu sídiel, životné prostredie, nadradené systémy sociálnej a technickej infraštruktúry.
- ✓ Územný plán veľkého územného celku Banskobystrický kraj v znení zmien a doplnkov 2004,2007,2009 a 2014. Závazná časť vyhlásená VZN BBSK č. 27/2014 zo dňa 5.12.2014.
- ✓ Územný plán VÚC Banskobystrického kraja rieši rozvoj územia podrobnejšie. V tomto dokumente sú zakotvené všeobecné zásady pre trvalo udržateľný rozvoj územia.
- ✓ Partnerská dohoda určuje stratégiu, priority a podmienky SR na využívanie fondov EÚ tak, aby sa dosiahli priority stratégie Európa 2020. Ide teda o základný národný dokument, ktorý zastrešuje všetky operačné programy SR pre nové programové obdobie.
- ✓ Pozičný dokument Európskej komisie k Partnerskej dohode a programom SR na roky 2014 - 2020 Pozičný dokument identifikuje z pohľadu Európskej komisie hlavné rozvojové potreby s možnosťou financovania opatrení v rámci fondov Spoločného strategického rámca EÚ v podmienkach SR. Zároveň tento dokument predstavuje základ pre negociácie s Európskou komisiou k Partnerskej dohode a OP SR na roky 2014-2020.
- ✓ Národná stratégia regionálneho rozvoja SR
- ✓ Stratégia financovania Európskych štrukturálnych a investičných fondov pre programové obdobie 2014 – 2020
- ✓ Operačný program Efektívna verejná správa
- ✓ Operačný program Integrovaná infraštruktúra Integrovaný regionálny operačný program
- ✓ Operačný program Kvalita životného prostredia
- ✓ Operačný program Ľudské zdroje
- ✓ Program rozvoja vidieka
- ✓ Operačný program Technická pomoc
- ✓ Operačný program Výskum a inovácie

Integrovaný regionálny operačný program (IROP) 2014 – 2020, dokument SR pre programové obdobie 2014 – 2020, ktorého globálnym cieľom je: prispieť k zlepšeniu kvality života a zabezpečiť udržateľné poskytovanie verejných služieb s dopadom na vyvážený a udržateľný územný rozvoj, hospodársku, územnú a sociálnu súdržnosť regiónov, miest a obcí.

- ✓ **Program hospodárskeho rozvoja a sociálneho rozvoja samosprávneho kraja (PHSR BBSK 2015-2023)**



Program hospodárskeho a sociálneho rozvoja obce Rovné
Programovacie obdobie 2016 – 2022

PRÍLOHA Č. 3

Zoznam skratiek použitých v PHSR

- ✓ **BBSK** – Banskobystrický samosprávny kraj
- ✓ **CENTROPE** – **Centrope** je euroregión, ktorý zasahuje do štyroch stredoeurópskych krajín, Česka, Maďarska, Rakúska a Slovenska.
- ✓ **CZT** – Centrálné zásobovanie teplom
- ✓ **ČOV** – Čistiareň odpadových vôd
- ✓ **e-Government** - Súhrn aktivít a nástrojov, prostredníctvom ktorých sú IKT úplne alebo čiastočne integrované do nosných funkcií verejnej správy (VS). Znamená elektronické vládnutie (spravovanie), t.j. on-line aplikáciu IKT v procesoch výkonu správy. V praxi to znamená využívanie on-line e-komunikácie: v rámci inštitúcií VS – G2E (government to employee), medzi inštitúciami VS navzájom – G2G (government to government), medzi VS a verejnosťou – G2P (government to public).
- ✓ **EAO** – Ekonomicky aktívne obyvateľstvo. Ekonomicky aktívne obyvateľstvo (EAO) - tvorí súčet priemerného počtu zamestnaných a nezamestnaných v predošlom roku.
- ✓ **EFRR** -Európsky fond regionálneho rozvoja
- ✓ **EÚ** – Európska únia
- ✓ **ESF** – Európsky sociálny fond
- ✓ **EŠIF** – Európske štrukturálne a investičné fondy. Päť štrukturálnych a investičných fondov EÚ, ktoré sa riadia jednotným súborom pravidiel, Európsky fond regionálneho rozvoja (EFRR), Európsky sociálny fond (ESF), Kohézny fond (KF), Európsky poľnohospodársky fond pre rozvoj vidieka (EPFRV), Európsky námorný a rybársky fond (ENRF).
- ✓ **HDP** – Hrubý domáci produkt
- ✓ **CHKO** – Chránená krajinná oblasť
- ✓ **IBV** – Individuálna bytová výstavba
- ✓ **IKT** - Informačno-komunikačné technológie. Zahŕňajú informačné systémy, technológie, ostatné systémy (periférne zariadenia), prevádzku a pripojenia do sietí, ktoré sú určené k naplneniu informačných procesov a komunikačných funkcií.
- ✓ **IROP** – Integrovaný regionálny operačný program
- ✓ **ITMS** – Informačný monitorovací systém.
- ✓ **Infraštruktúra TEN-T** - je sieť cestných a železničných koridorov, medzinárodných letísk a vodných ciest
- ✓ **KURS** – Konceptia územného rozvoja Slovenska.
- ✓ **LAU** – Z anglického jazyka skratka pre úroveň okresu a obce v Spoločnej nomenklatúre územných jednotiek pre štatistické účely, nadväzujúce na NUTS.
- ✓ **LEADER**- Znamená Liaison Entre Actions de Développement de le Économie Rurale (spájanie aktivít, ktoré podporujú hospodársky rozvoj vidieka).
- ✓ **MEN** - Miera evidovanej nezamestnanosti (MEN) - podiel počtu disponibilného UoZ k ekonomicky aktívnemu obyvateľstvu vyjadrený v percentách.
- ✓ **MŠVVŠ SR** – Ministerstvo školstva, vedy, výskumu a športu SR
- ✓ **MDVRR SR** – Ministerstvo dopravy, výstavby a regionálneho rozvoja SR
- ✓ **MP SVR SR** – Ministerstvo práce, sociálnych vecí a rodiny SR
- ✓ **MŽP SR** – Ministerstvo životného prostredia SR
- ✓ **MH SR** – Ministerstvo hospodárstva SR
- ✓ **MF SR** – Ministerstvo financií SR
- ✓ **MZ SR** – Ministerstvo zdravotníctva SR
- ✓ **MRK** – Marginalizované rómske komunity
- ✓ **NSRR** – Národná stratégia regionálneho rozvoja
- ✓ **NUTS** – Z francúzskeho jazyka (Nomenclature des unités territoriales statistiques), skratka pre normalizovanú klasifikáciu územných celkov na Slovensku pre potreby štatistického úradu a Eurostatu.



Program hospodárskeho a sociálneho rozvoja obce Rovné
Programovacie obdobie 2016 – 2022

- ✓ **OP** – Operačný program
- ✓ **OP KŽP** – Operačný program Kvalita životného prostredia
- ✓ **PKS** - Parita kúpnej sily je (teoretický) výmenný kurz mien dvoch štátov definovaný ako rovný pomeru vnútorných kúpnych síl daných štátov, teda rovný pomeru cenových hladín daných štátov.
- ✓ **PHSR** – program hospodárskeho a sociálneho rozvoja
- ✓ **PP** – Prírodná pamiatka
- ✓ **RLZ** – Rozvoj ľudských zdrojov
- ✓ **SEA** – Z anglického jazyka (strategic environmental assessment) vo význame strategické environmentálne hodnotenie, strategické posudzovanie vplyvov na životné prostredie.
- ✓ **SK NACE - NACE** Je akronym používaný na rôzne štatistické klasifikácie ekonomických činností vyvíjané Európskou úniou od roku 1970.
- ✓ **NACE** poskytuje rámec pre zber a prezentáciu veľkého množstva štatistických údajov podľa ekonomickej činnosti v oblasti hospodárskych štatistík (napr. vo výrobe, zamestnanosti, národných účtoch) a ostatných štatistických oblastiach. Revidovaná klasifikácia ekonomických činností SK NACE Rev. 2 je plne harmonizovaná s jej európskou verziou NACE Revision 2 vydanou Nariadením Európskeho Parlamentu a Rady č. 1893/2006. Používanie tejto klasifikácie, respektíve od nej odvodennej národnej verzie, je v oblasti štatistiky záväzná pre všetky členské štáty Európskej únie.
- ✓ **SKUEV**- Biotopy európskeho významu, biotopy chránených druhov
- ✓ **SR** – Slovenská republika
- ✓ **ŠFRB** – Štátny fond rozvoja bývania
- ✓ **ŠÚ SR** – Štatistický úrad Slovenskej republiky
- ✓ **SWOT** – analýza silných a slabých stránok, príležitostí a ohrození
- ✓ **UoZ** - Uchádzač o zamestnanie. Občan hľadajúci zamestnanie, zaradený do evidencie nezamestnaných na Úrade práce, sociálnych vecí a rodiny po podaní písomnej žiadosti o sprostredkovanie zamestnania.
- ✓ **Disponibilný UoZ (Disp. UoZ)** - je UoZ, ktorý bezprostredne po ponuke voľného pracovného miesta môže nastúpiť do pracovného pomeru.
- ✓ **UPSVAR** – Úrad práce, sociálnych vecí a rodiny
- ✓ **ÚZPF SR** – Ústredný zoznam pamiatkového fondu
- ✓ **VÚC** – Vyšší územný celok
- ✓ **ZMOS** – Združenie miest a obcí Slovenska

Pozn. Okrem týchto skratiek materiál využíva iba skratky bežne využívané v administratíve, resp. pri tabuľkových, resp. grafických formách sú použité skratky vysvetlené v sprievodnom texte, v legende/vysvetlivkách príslušnej tabuľky/grafu.



Program hospodárskeho a sociálneho rozvoja obce Rovné
Programovacie obdobie 2016 – 2022

PRÍLOHA Č. 4

AKČNÝ PLÁN

Akčný plán je konkrétny a záväzný harmonogram činností súvisiacich s rozvojom obce jednotlivých oblastiach sociálno-ekonomického rozvoja, vychádza zo stratégie, je jej logickou súčasťou a realizuje sa prostredníctvom konkrétnych nosných a podporných projektov. Akčný plán obsahuje záväzky týkajúce sa plnenia jednotlivých úloh ako aj zoznam inštitúcií zodpovedných za ich plnenie, predpokladané zdroje financovania, predpokladané objemy rozpočtov, dopad na rozpočet relevantného subjektu, ako aj stav momentálnej pripravenosti projektov. Súčasťou akčného plánu je predpokladaný časový harmonogram. Predpokladané rozpočty v pláne sú uvedené v **tis. €**.

**Akčný plán
Obec Rovné**

AKČNÝ PLÁN Obec Rovné						
Prioritná oblasť ekonomická PO I						
Všeobecný cieľ PO I / I Zlepšenie kvality a modernizácia infraštruktúry v obci Rovné						
Špecifický cieľ PO I /1 Skvalitnenie a zlepšenie stavu technickej infraštruktúry obce ako nevyhnutnej podmienky pre ďalší rozvoj						
Opatrenia	Názov projektu	Predpokladaný rozpočet v tis. EUR	Zdroje financovania	Realizácia	Dopad na rozpočet	Oprávnení žiadatelia
	Vypracovanie technickej dokumentácie	podľa potreby	rozpočet obce, ŠF EÚ	verejný sektor	stredný	Obec Rovné
Opatrenie 1.1 Budovanie a modernizácia technickej infraštruktúry	Revitalizácia dopravnej infraštruktúry, inžinierskych sietí	podľa potreby	rozpočet obce, ŠF EÚ	verejný sektor	stredný	Obec Rovné
	Oprava a údržba miestnych komunikácií a chodníkov	100	rozpočet obce, ŠF EÚ, úvery, iné grantové schémy	verejný sektor	vysoký	Obec Rovné
	Vybudovanie spevnenej cestnej komunikácie na cintorín	50	rozpočet obce, ŠF EÚ, úvery, iné grantové schémy	verejný sektor	vysoký	Obec Rovné
	Vybudovanie spevnenej cestnej komunikácie na poštu	50	rozpočet obce, ŠF EÚ, úvery, iné grantové schémy	verejný sektor	vysoký	Obec Rovné
	Upraviť prekrytie priekop (rigoly)	10	rozpočet obce, ŠF EÚ, úvery, iné grantové schémy	verejný sektor	vysoký	Obec Rovné
Špecifický cieľ PO I/2 Skvalitnenie miestnej infraštruktúry a vzhľadu obce						
Opatrenie 1.2 Budovanie a modernizácia lokálnej infraštruktúry	Budovanie a modernizácia lokálnej infraštruktúry	podľa potreby	rozpočet obce, ŠF EÚ	verejný sektor	stredný	Obec Rovné
	Úprava športového ihriska	10	rozpočet obce, ŠF EÚ, MŠ SR	verejný sektor	stredný	Obec Rovné
	Zriadenie izby poslednej rozlúčky	30	rozpočet obce, ŠF EÚ, grantové schémy	verejný sektor	stredný	Obec Rovné
	Zriadenie verejných sociálnych zariadení	10	rozpočet obce, ŠF EÚ, podnikateľské subjekty, úvery, iné grantové schémy, ŠF EÚ	verejný sektor	stredný	Obec Rovné
Opatrenie 1.3 Obnova a rekonštrukcia vzhľadu obce Obnova, rekonštrukcia, prestavba a modernizácia	Obnova a rekonštrukcia vzhľadu obce	podľa potreby	rozpočet obce, ŠF EÚ	verejný sektor	stredný	Obec Rovné
	Rekonštrukcia Obecného úradu v obci Rovné	100	rozpočet obce, ŠF EÚ	verejný sektor	vysoký	Obec Rovné
	V časti zrekonštruovanej	50	rozpočet obce, ŠF	verejný	stredný	Obec Rovné



Program hospodárskeho a sociálneho rozvoja obce Rovné
Programovacie obdobie 2016 – 2022

budov v majetku obce	budovy obecného úradu zriadiť Klub dôchodcov		EÚ, iné grantové schémy	sektor		
	Rekonštrukcia Kultúrneho domu	100	rozpočet obce, ŠF EÚ	verejný sektor	vysoký	Obec Rovné
	Rekonštrukcia zvonice v Ratkovskej Zdychave	10	rozpočet obce, ŠF EÚ, úvery, iné grantové schémy	verejný sektor	vysoký	Obec Rovné
	Rekonštrukcia autobusovej zastávky	15	rozpočet obce, ŠF EÚ, úvery, iné grantové schémy	verejný sektor	stredný	Obec Rovné
	Úprava verejného priestoru pri autobusovej zastávke – Vybudovanie oddychovej zóny (altánok, krb, lavičky..)	10	rozpočet obce, ŠF EÚ	verejný sektor	stredný	Obec Rovné
	Rekonštrukcia Lesníckej bytovky - na byty pre mladé rodiny	700	rozpočet obce, ŠF EÚ, úvery, iné grantové schémy, ŠF RB SR	verejný sektor	stredný	Obec Rovné
	Rekonštrukcia kostola	100	rozpočet obce, ŠF EÚ, úvery, iné grantové schémy	verejný sektor	vysoký	Obec Rovné, NO, cirkevné organizácie
Špecifický cieľ PO I/3 Modernizácia informačnej a komunikačnej infraštruktúry						
Opatrenie 1.4. Rozvoj informačných a komunikačných technológií	Podpora rozvoja informačných a komunikačných technológií	podľa potreby	rozpočet obce, ŠF EÚ	verejný sektor	stredný	Obec Rovné
	Zmena a modernizácia web systému pre zlepšenie informovanosti občanov a návštevníkov	2	rozpočet obce, ŠF EÚ	verejný sektor	nízky	Obec Rovné
Špecifický cieľ PO I/II 2 Skvalitňovanie podmienok pre rozvoj malého a stredného podnikania						
Opatrenie 1.6,1.7. Realizácia opatrení miestnych samospráv na podporu podnikania Opatrenie 1.8. Podpora mikro- a malého podnikania	Podpora pripravenosti obyvateľov obce pre samozamestnanie a trh práce	podľa potreby	rozpočet obce, ŠF EÚ	verejný sektor	stredný	Obec Rovné
	Podpora malého a stredného podnikania	podľa potreby	rozpočet obce, ŠF EÚ	verejný sektor	stredný	Obec Rovné podnikateľské subjekty
	Využitie potenciálu obce pre rozvoj agroturistiky	5	podnikateľské subjekty, úvery, iné grantové schémy	súkromný sektor	žiadny	Obec Rovné podnikateľské subjekty
	Podpora mikro- a malého podnikania	podľa potreby	podnikateľské subjekty, úvery, iné grantové schémy	súkromný sektor	žiadny	Obec Rovné podnikateľské subjekty
	Podpora podnikania v oblasti poľnohospodárskej a živočíšnej výroby	20	podnikateľské subjekty, úvery, iné grantové schémy	súkromný sektor	žiadny	Obec Rovné podnikateľské subjekty
Špecifický cieľ POI / II 4 Skvalitnenie infraštruktúry a služieb cestovného ruchu						
Opatrenie 1.11. Budovanie infraštruktúry cestovného ruchu	Podpora budovania infraštruktúry CR	Podľa potreby	rozpočet obce, ŠF EÚ	verejný sektor	stredný	Obec Rovné
	Podpora rozvoja služieb CR	Podľa potreby	rozpočet obce, ŠF EÚ	verejný sektor	stredný	Obec Rovné
	Podpora rozvoja CR – zriadenie náučného chodníka s infotabuľami ku jaskyniam na Burde	20	rozpočet obce, ŠF EÚ, podnikateľské subjekty, úvery, iné grantové schémy	verejný sektor	stredný	Obec Rovné podnikateľské subjekty
	Podpora rozvoja CR – zriadenie náučného chodníka s infotabuľami	20	rozpočet obce, ŠF EÚ, podnikateľské subjekty, úvery,	verejný sektor	stredný	Obec Rovné podnikateľské subjekty



Program hospodárskeho a sociálneho rozvoja obce Rovné
Programovacie obdobie 2016 – 2022

	ku studničke prírodnej šťavice na Krokavke		iné grantové schémy			
Špecifický cieľ PO II/5 Zlepšenie využitia potenciálu územia pre rozvoj agroturistiky a moderných foriem poľnohospodárstva						
Opatrenie 1.13 Rozvoj agroturistiky	Podpora rozvoja agroturistiky v obci Rovné	Podľa potreby	rozpočet obce, ŠF EÚ, podnikateľské subjekty, úvery, iné grantové schémy, MP SR	verejný sektor	nízky	Obec Rovné podnikateľské subjekty
Opatrenie 1.14 Rozvoj moderných foriem poľnohospodárstva	Podpora rozvoja malých fariem a moderných foriem poľnohospodárstva	Podľa potreby	rozpočet obce, ŠF EÚ, podnikateľské subjekty, úvery, iné grantové schémy, MP SR	verejný sektor	nízky	Obec Rovné podnikateľské subjekty
Prioritná oblasť Sociálna PO II						
Všeobecný cieľ PO II						
Zabezpečenie podmienok pre kvalitný život obyvateľov obce Rovné						
Špecifický cieľ PO II/2 Zvýšenie záujmu občanov o vzájomnú spoluprácu a veci verejné, skvalitnenie občianskej spoločnosti						
Opatrenie 2.2. Budovanie občianskej spoločnosti	Podpora budovania občianskej spoločnosti	Podľa potreby	rozpočet obce, ŠF EÚ, podnikateľské subjekty, úvery, iné grantové schémy	verejný sektor	stredný	Obec Rovné podnikateľské subjekty, NO
Špecifický cieľ PO II/3 Skvalitnenie a rozšírenie služieb občanom						
Opatrenie 2.3. Podpora rozvoja služieb obyvateľstvu	Podpora rozvoja služieb obyvateľstvu	Podľa potreby	rozpočet obce, ŠF EÚ, podnikateľské subjekty, úvery, iné grantové schémy	verejný, súkromný sektor	stredný	Obec Rovné
	Vytváranie podmienok pre bytovú výstavbu /odkúpenie Lesníckej bytovky – v súčasnosti ju vlastní Lesy SR/	Uvedené v opatrení 1.2	Uvedené v opatrení 1.2	Uvedené v opatrení 1.2	Uvedené v opatrení 1.2	Obec Rovné
Špecifický cieľ PO II/4 Zachovávanie a rozvoj kultúrneho dedičstva						
Opatrenie 2.4. Rozvoj kultúry a tradícií Ochrana a obnova kultúrnych pamiatok	Podpora miestnych zvykov, kultúry a tradičných remesiel	Podľa potreby	rozpočet obce, ŠF EÚ, zdroje neziskových organizácií, MK SR, MŠ SR	verejný sektor	stredný	Obec Rovné, NO
	Zachovanie a rozvoj kultúrneho dedičstva- oprava historického organu	5	rozpočet obce, ŠF EÚ, zdroje neziskových organizácií, MK SR,	verejný sektor	stredný	Obec Rovné, NO, cirkevné organizácie
Špecifický cieľ PO II/5 Zabezpečenie trvalo udržateľnej kvality života sociálne odkázaných rodín a občanov						
Opatrenie 2.6. Podpora aktivít v oblasti Marginalizovaných rómskych a iných komunit	Podpora sociálne odkázaným rodinám a občanom	Podľa potreby	rozpočet obce, ŠF EÚ, zdroje neziskových organizácií	verejný sektor	stredný	Obec Rovné
	Podpora aktivít v oblasti MRK	Podľa potreby	rozpočet obce, ŠF EÚ, zdroje neziskových organizácií	verejný sektor	stredný	Obec Rovné, NO
Prioritná oblasť Environmentálna PO III						
Všeobecný cieľ PO III Zlepšenie stavu vidieckej krajiny a ochrana životného prostredia v obci Rovné						
Podpora aktivít smerujúcich k účinnej ochrane ovzdušia pred malými a strednými zdrojmi znečistenia nachádzajúcimi sa v katastrálnom území obce a jej okolia						
Špecifický cieľ III / 1 Budovanie a modernizácia environmentálnej infraštruktúry						
Opatrenie 3.1. Budovanie a modernizácia infraštruktúry vodného hospodárstva	Budovanie a modernizácia environmentálnej infraštruktúry	Podľa potreby	rozpočet obce, ŠF EÚ, MŽP SR, MPH SR	verejný sektor	stredný	Obec Rovné
	Budovanie a modernizácia environmentálnej infraštruktúry – vybudovanie kanalizácie	800	SVPS,a.s.-Veolia voda-závod 04 R.S. rozpočet obce, ŠF EÚ,	verejný sektor	vysoký	Obec Rovné, SVPS,a.s.-Veolia voda-závod 04 R.S.



**Program hospodárskeho a sociálneho rozvoja obce Rovné
Programovacie obdobie 2016 – 2022**

	Rekonštrukcia vodovodnej siete	50	SVPS,a.s.-Veolia voda-závod 04 R.S. rozpočet obce, ŠF EÚ,	verejný sektor	vysoký	Obec Rovné, SVPS,a.s.-Veolia voda-závod 04 R.S.
Špecifický cieľ III / 2 Odstraňovanie ekologických záťaží a nakladanie s odpadmi						
Opatrenie 3.2. Budovanie a modernizácia infraštruktúry odpadového hospodárstva	Budovanie a modernizácia infraštruktúry odpadového hospodárstva	Podľa potreby	rozpočet obce, ŠF EÚ, MŽP SR, MPH SR, úvery, iné grantové schémy	verejný a súkromný sektor	vysoký	Obec Rovné
Špecifický cieľ III / 3 Rozvoj a modernizácia energetického hospodárenia						
Opatrenie 3.3. Budovanie a modernizácia infraštruktúry energetického prostredia	Budovanie a modernizácia infraštruktúry energetického prostredia	Podľa potreby	rozpočet obce, ŠF EÚ, súkromné subjekty	verejný a súkromný sektor	nízky	Obec Rovné, obyvatelia obce
	Znižovanie energetickej náročnosti budov	Podľa opatrenia č.1.2,1.3	Podľa opatrenia č.1.2,1.3	Podľa opatrenia č.1.2,1.3	Podľa opatrenia č.1.2,1.3	Obec Rovné
Špecifický cieľ III / 4 Obnova krajiny, účinná ochrana ovzdušia						
Opatrenie 3.4. Revitalizácia okolia obce	Revitalizácia okolia obce, výsadba verejnej zelene	Podľa potreby	rozpočet obce, ŠF EÚ, MŽP SR, MPH SR	verejný sektor	vysoký	Obec Rovné
	Revitalizácia studničiek a ich okolia prírodná šťavica Krokavka– zriadenie oddychovej zóny	10	rozpočet obce, ŠF EÚ, MŽP SR, MPH SR, úvery, iné grantové schémy	verejný a súkromný sektor	vysoký	Obec Rovné
	Výsadba verejnej zelene	5	Výsadba verejnej zelene	verejný a súkromný sektor	vysoký	Obec Rovné

Časový harmonogram

	2016	2017	2018	2019	2020	2021	2022
PO I							
Opatrenie 1.1							
Opatrenie 1.1							
Opatrenie 1.1							
Opatrenie 1.1							
Opatrenie 1.2							
Opatrenie 1.2							
Opatrenie 1.2							
Opatrenie 1.3							
Opatrenie 1.3							
Opatrenie 1.3							
Opatrenie 1.3							
Opatrenie 1.3							
Opatrenie 1.3							
Opatrenie 1.3							
Opatrenie 1.3							
Opatrenie 1.3							
Opatrenie 1.3							
Opatrenie 1.4							
Opatrenie 1.5							
Opatrenie 1.6							



Program hospodárskeho a sociálneho rozvoja obce Rovné
Programovacie obdobie 2016 – 2022

Opatrenie 1.7							
Opatrenie 1.7,1.13							
Opatrenie 1.8							
Opatrenie 1.7,1.8,1.14							
Opatrenie 1.11							
Opatrenie 1.11							
Opatrenie 1.12							
Opatrenie 1.13							
Opatrenie 1.14							
PO II							
Opatrenie 2.2							
Opatrenie 2.3							
Opatrenie 2.4							
Opatrenie 2.5							
Opatrenie 2.6							
PO III							
Opatrenie 3.1							
Opatrenie 3.1							
Opatrenie 3.1							
Opatrenie 3.2							
Opatrenie 3.3							
Opatrenie 3.3							
Opatrenie 3.4							
Opatrenie 3.4							
Opatrenie 3.4							



Program hospodárskeho a sociálneho rozvoja obce Rovné
Programovacie obdobie 2016 – 2022

PRÍLOHA č. 5

Dohoda o partnerstve

Názov dokumentu	Dohoda o partnerstve pri príprave a realizácii PHSR obce Rovné 2016-2022			
Obdobie platnosti	2016 - 2022			
Predmet dohody	Kordinácia postupov v procese implementácie PHSR obce Rovné na roky 2016 – 2022			
Účastníci dohody	Podnikateľské subjekty pôsobiace v obci			
Riadenie procesu	Gestor	Jaroslava Ďurove	Starostka obce Rovné	
Riadiaci tím	Koordinátor	JUDr. Monika Štesková	RRA APRG Hnúšťa	
	Metodik	Mgr. Jana Uhrinová	APRG Hnúšťa	
	Externí odborníci Zástupcovia APRG	Ing. Dana Trombitášová	koordinátorka projektových a zahraničných aktivít	RRA APRG Hnúšťa
		Mgr. Ivona Antalová	koordinátorka projektových aktivít	
		Mgr. Štefan Horváth	projektový manažér	
Externí odborníci Zástupcovia obce	Obyvatelia obce Chalupári		Obec Rovné	